

ОПИСАНИЕ МЕСТОПОЛОЖЕНИЯ ГРАНИЦ

"Газопровод межпоселковый от газопровода пгт. Кумены - п. Вичевшина до д. Плотники Куменского района Кировской области"

(наименование объекта, местоположение границ которого описано (далее - объект))

Раздел 1

Сведения об объекте		
№ п/п	Характеристики объекта	Описание характеристик
1	2	3
1	Местоположение объекта	Кировская область, Куменский район
2	Площадь объекта +/- величина погрешности определения площади (Р+/- Дельта Р)	111727 кв.м ± 81 кв.м
3	Иные характеристики объекта	Наименование объекта: "Газопровод межпоселковый от газопровода пгт. Кумены - п. Вичевшина до д. Плотники Куменского района Кировской области". Срок установления публичного сервитута 10 лет. Обладателем публичного сервитута является ООО "Газпром газификация"

Раздел 2

Сведения о местоположении границ объекта					
1. Система координат <u>МСК-43, зона 2</u>					
2. Сведения о характерных точках границ объекта					
Обозначение характерных точек границ	Координаты, м		Метод определения координат характерной точки	Средняя квадратическая погрешность положения характерной точки (M_t), м	Описание обозначения точки на местности (при наличии)
	X	Y			
1	2	3	4	5	6
1	528446.76	2215121.34	Аналитический метод	0.10	Закрепление отсутствует
2	528826.27	2214925.87	Аналитический метод	0.10	Закрепление отсутствует
3	528828.17	2214928.07	Аналитический метод	0.10	Закрепление отсутствует
4	528960.55	2214860.01	Аналитический метод	0.10	Закрепление отсутствует
5	528965.38	2214859.80	Аналитический метод	0.10	Закрепление отсутствует
6	528972.58	2214856.10	Аналитический метод	0.10	Закрепление отсутствует
7	528969.24	2214855.60	Аналитический метод	0.10	Закрепление отсутствует
8	529275.03	2214698.10	Аналитический метод	0.10	Закрепление отсутствует
9	529272.96	2214696.66	Аналитический метод	0.10	Закрепление отсутствует
10	529272.30	2214696.14	Аналитический метод	0.10	Закрепление отсутствует
11	530460.99	2214083.89	Аналитический метод	0.10	Закрепление отсутствует
12	530485.83	2214071.41	Аналитический метод	0.10	Закрепление отсутствует
13	530488.66	2214075.59	Аналитический метод	0.10	Закрепление отсутствует
14	530515.13	2214062.29	Аналитический метод	0.10	Закрепление отсутствует
15	530512.21	2214058.16	Аналитический метод	0.10	Закрепление отсутствует
16	530610.73	2214008.67	Аналитический метод	0.10	Закрепление отсутствует
17	530657.23	2213985.31	Аналитический метод	0.10	Закрепление отсутствует
18	530977.53	2213824.41	Аналитический метод	0.10	Закрепление отсутствует
19	531401.14	2213748.08	Аналитический метод	0.10	Закрепление отсутствует
20	531401.94	2213750.99	Аналитический метод	0.10	Закрепление отсутствует
21	531492.28	2213734.71	Аналитический метод	0.10	Закрепление отсутствует
22	531493.54	2213731.43	Аналитический метод	0.10	Закрепление отсутствует
23	533525.71	2213365.26	Аналитический метод	0.10	Закрепление отсутствует
24	533526.31	2213368.98	Аналитический метод	0.10	Закрепление отсутствует
25	533529.80	2213367.57	Аналитический метод	0.10	Закрепление отсутствует
26	533580.93	2213358.36	Аналитический метод	0.10	Закрепление

					отсутствует
27	533581.02	2213360.38	Аналитический метод	0.10	Закрепление отсутствует
28	533584.21	2213359.80	Аналитический метод	0.10	Закрепление отсутствует
29	533584.19	2213357.77	Аналитический метод	0.10	Закрепление отсутствует
30	533651.10	2213345.72	Аналитический метод	0.10	Закрепление отсутствует
31	533650.39	2213342.80	Аналитический метод	0.10	Закрепление отсутствует
32	533928.13	2213290.69	Аналитический метод	0.10	Закрепление отсутствует
33	534204.60	2213240.12	Аналитический метод	0.10	Закрепление отсутствует
34	534351.21	2213216.52	Аналитический метод	0.10	Закрепление отсутствует
35	534379.93	2213202.17	Аналитический метод	0.10	Закрепление отсутствует
36	534465.33	2213159.53	Аналитический метод	0.10	Закрепление отсутствует
37	534467.53	2213164.21	Аналитический метод	0.10	Закрепление отсутствует
38	534468.20	2213163.69	Аналитический метод	0.10	Закрепление отсутствует
39	534482.16	2213156.72	Аналитический метод	0.10	Закрепление отсутствует
40	534480.81	2213153.87	Аналитический метод	0.10	Закрепление отсутствует
41	534480.04	2213152.19	Аналитический метод	0.10	Закрепление отсутствует
42	534573.09	2213105.73	Аналитический метод	0.10	Закрепление отсутствует
43	534623.42	2213096.70	Аналитический метод	0.10	Закрепление отсутствует
44	534624.27	2213099.59	Аналитический метод	0.10	Закрепление отсутствует
45	534714.08	2213083.47	Аналитический метод	0.10	Закрепление отсутствует
46	534712.82	2213080.65	Аналитический метод	0.10	Закрепление отсутствует
47	535430.49	2212951.83	Аналитический метод	0.10	Закрепление отсутствует
48	535461.16	2212925.56	Аналитический метод	0.10	Закрепление отсутствует
49	535630.60	2212912.35	Аналитический метод	0.10	Закрепление отсутствует
50	535656.59	2212889.63	Аналитический метод	0.10	Закрепление отсутствует
51	535660.02	2212893.27	Аналитический метод	0.10	Закрепление отсутствует
52	535693.62	2212863.89	Аналитический метод	0.10	Закрепление отсутствует
53	535690.15	2212860.29	Аналитический метод	0.10	Закрепление отсутствует
54	535700.32	2212851.39	Аналитический метод	0.10	Закрепление отсутствует
55	535677.92	2212825.76	Аналитический метод	0.10	Закрепление отсутствует
56	535693.33	2212812.43	Аналитический метод	0.10	Закрепление отсутствует
57	535766.54	2212720.05	Аналитический метод	0.10	Закрепление отсутствует
58	535783.62	2212654.81	Аналитический метод	0.10	Закрепление отсутствует
59	535787.53	2212651.72	Аналитический метод	0.10	Закрепление отсутствует
60	535796.81	2212616.25	Аналитический метод	0.10	Закрепление

					отсутствует
61	535627.35	2212465.90	Аналитический метод	0.10	Закрепление отсутствует
62	535792.81	2212279.39	Аналитический метод	0.10	Закрепление отсутствует
63	535790.98	2212277.65	Аналитический метод	0.10	Закрепление отсутствует
64	535811.70	2212255.95	Аналитический метод	0.10	Закрепление отсутствует
65	535829.06	2212272.52	Аналитический метод	0.10	Закрепление отсутствует
66	535808.34	2212294.22	Аналитический метод	0.10	Закрепление отсутствует
67	535800.77	2212287.00	Аналитический метод	0.10	Закрепление отсутствует
68	535642.88	2212464.97	Аналитический метод	0.10	Закрепление отсутствует
69	535809.16	2212612.50	Аналитический метод	0.10	Закрепление отсутствует
70	535801.92	2212640.16	Аналитический метод	0.10	Закрепление отсутствует
71	535779.34	2212726.44	Аналитический метод	0.10	Закрепление отсутствует
72	535703.48	2212822.16	Аналитический метод	0.10	Закрепление отсутствует
73	535697.72	2212827.14	Аналитический метод	0.10	Закрепление отсутствует
74	535720.08	2212852.72	Аналитический метод	0.10	Закрепление отсутствует
75	535699.88	2212870.37	Аналитический метод	0.10	Закрепление отсутствует
76	535696.40	2212866.77	Аналитический метод	0.10	Закрепление отсутствует
77	535662.77	2212896.18	Аналитический метод	0.10	Закрепление отсутствует
78	535666.20	2212899.82	Аналитический метод	0.10	Закрепление отсутствует
79	535636.32	2212925.94	Аналитический метод	0.10	Закрепление отсутствует
80	535466.80	2212939.17	Аналитический метод	0.10	Закрепление отсутствует
81	535436.71	2212964.94	Аналитический метод	0.10	Закрепление отсутствует
82	534718.70	2213093.82	Аналитический метод	0.10	Закрепление отсутствует
83	534717.44	2213090.99	Аналитический метод	0.10	Закрепление отсутствует
84	534625.42	2213107.51	Аналитический метод	0.10	Закрепление отсутствует
85	534620.31	2213111.48	Аналитический метод	0.10	Закрепление отсутствует
86	534577.54	2213119.15	Аналитический метод	0.10	Закрепление отсутствует
87	534486.02	2213164.85	Аналитический метод	0.10	Закрепление отсутствует
88	534483.88	2213160.33	Аналитический метод	0.10	Закрепление отсутствует
89	534469.17	2213167.68	Аналитический метод	0.10	Закрепление отсутствует
90	534471.31	2213172.20	Аналитический метод	0.10	Закрепление отсутствует
91	534355.66	2213229.94	Аналитический метод	0.10	Закрепление отсутствует
92	534191.41	2213256.49	Аналитический метод	0.10	Закрепление отсутствует
93	533925.59	2213305.39	Аналитический метод	0.10	Закрепление отсутствует
94	533653.68	2213356.43	Аналитический метод	0.10	Закрепление

					отсутствует
95	533652.98	2213353.51	Аналитический метод	0.10	Закрепление отсутствует
96	533584.26	2213365.89	Аналитический метод	0.10	Закрепление отсутствует
97	533584.24	2213363.86	Аналитический метод	0.10	Закрепление отсутствует
98	533581.19	2213364.41	Аналитический метод	0.10	Закрепление отсутствует
99	533581.28	2213366.43	Аналитический метод	0.10	Закрепление отсутствует
100	533522.14	2213377.08	Аналитический метод	0.10	Закрепление отсутствует
101	533520.41	2213380.44	Аналитический метод	0.10	Закрепление отсутствует
102	531487.66	2213746.72	Аналитический метод	0.10	Закрепление отсутствует
103	531488.92	2213743.44	Аналитический метод	0.10	Закрепление отсутствует
104	531404.06	2213758.73	Аналитический метод	0.10	Закрепление отсутствует
105	531404.86	2213761.64	Аналитический метод	0.10	Закрепление отсутствует
106	530982.00	2213837.83	Аналитический метод	0.10	Закрепление отсутствует
107	530664.09	2213997.53	Аналитический метод	0.10	Закрепление отсутствует
108	530617.52	2214020.93	Аналитический метод	0.10	Закрепление отсутствует
109	530520.40	2214069.72	Аналитический метод	0.10	Закрепление отсутствует
110	530517.47	2214065.59	Аналитический метод	0.10	Закрепление отсутствует
111	530490.91	2214078.93	Аналитический метод	0.10	Закрепление отсутствует
112	530493.74	2214083.11	Аналитический метод	0.10	Закрепление отсутствует
113	530467.34	2214096.37	Аналитический метод	0.10	Закрепление отсутствует
114	529285.23	2214705.22	Аналитический метод	0.10	Закрепление отсутствует
115	529282.45	2214703.28	Аналитический метод	0.10	Закрепление отсутствует
116	528982.29	2214857.94	Аналитический метод	0.10	Закрепление отсутствует
117	528979.53	2214857.14	Аналитический метод	0.10	Закрепление отсутствует
118	528974.99	2214859.48	Аналитический метод	0.10	Закрепление отсутствует
119	528978.30	2214860.05	Аналитический метод	0.10	Закрепление отсутствует
120	528834.15	2214935.02	Аналитический метод	0.10	Закрепление отсутствует
121	528835.66	2214936.78	Аналитический метод	0.10	Закрепление отсутствует
122	528453.21	2215133.76	Аналитический метод	0.10	Закрепление отсутствует
1	528446.76	2215121.34	Аналитический метод	0.10	Закрепление отсутствует

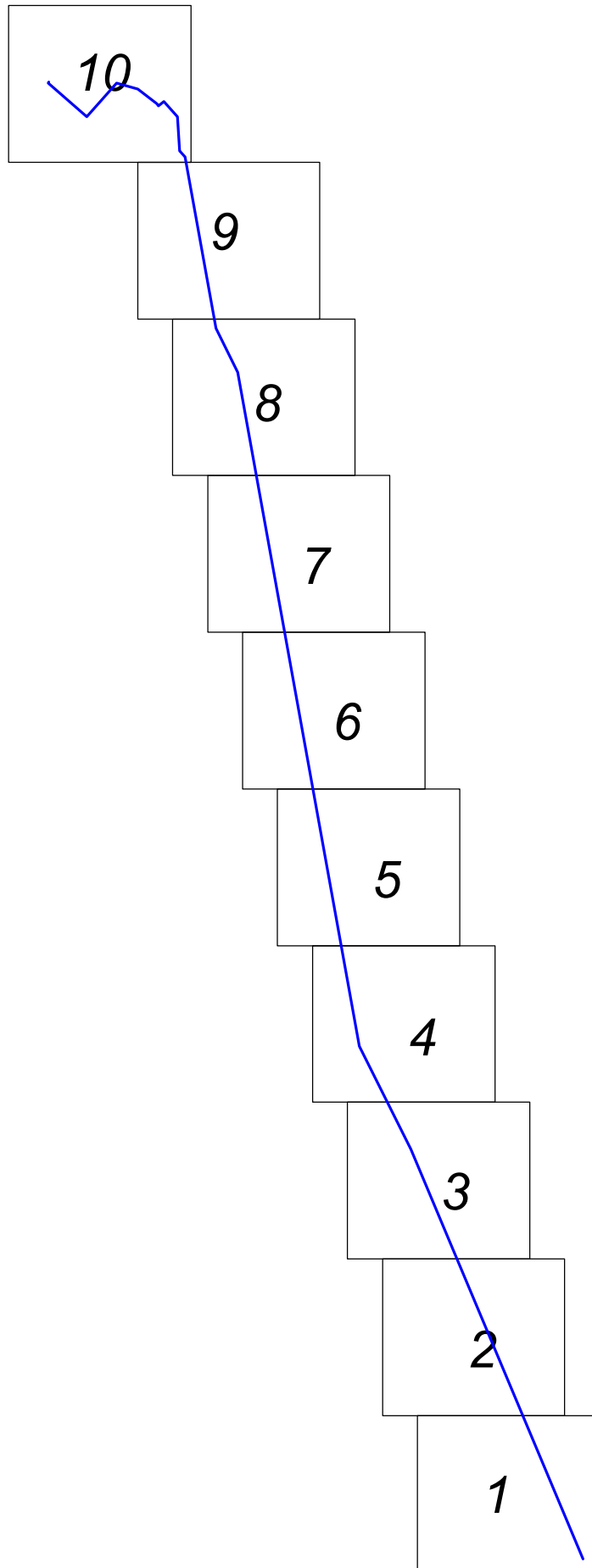
3. Сведения о характерных точках части (частей) границы объекта

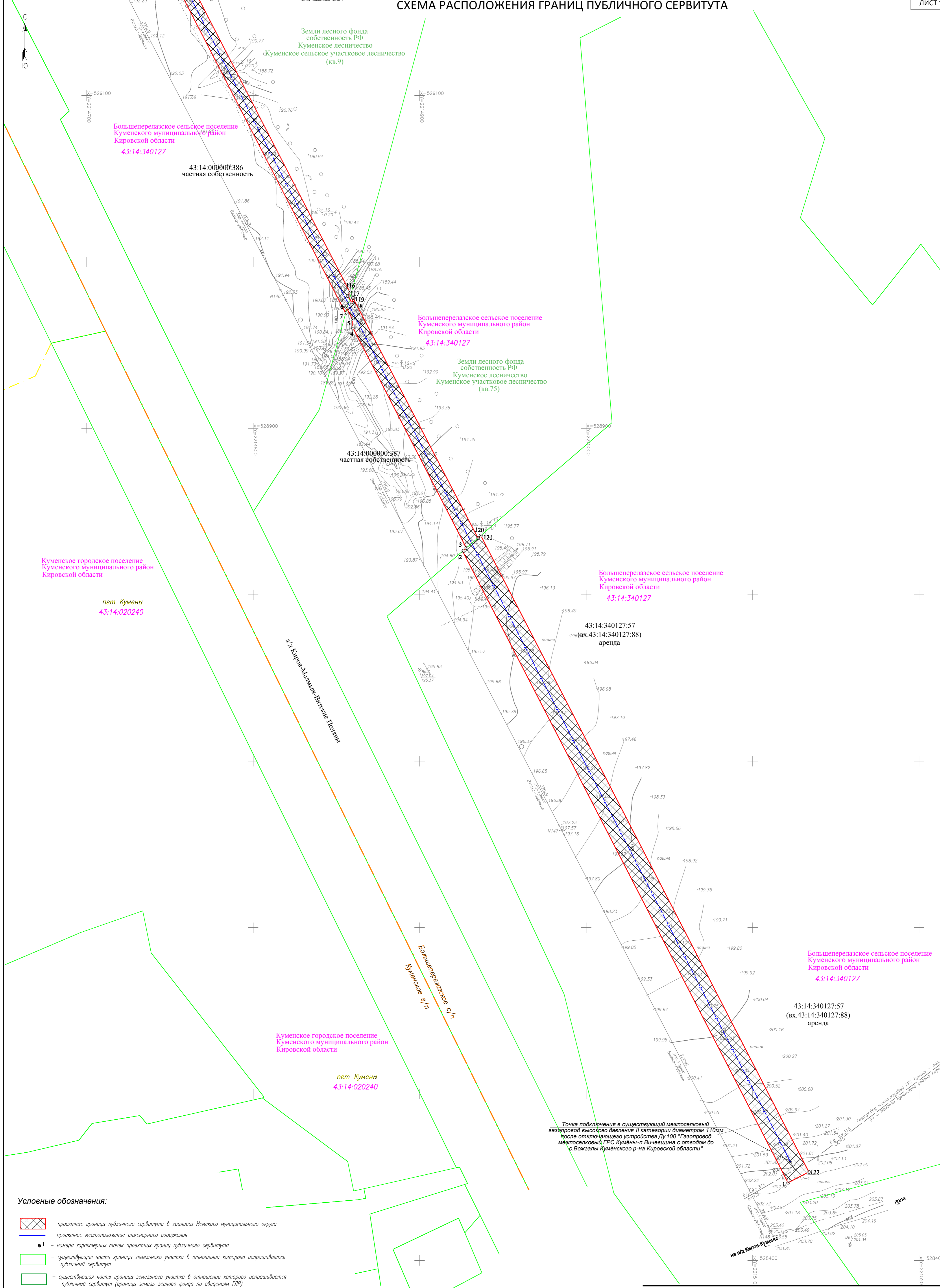
Обозначение характерных точек части границы	Координаты, м		Метод определения координат характерной точки	Средняя квадратическая погрешность положения характерной точки (M_t), м	Описание обозначения точки на местности (при наличии)
	X	Y			

1	2	3	4	5	6
-	-	-	-	-	-

СХЕМА РАСПОЛОЖЕНИЯ ГРАНИЦ ПУБЛИЧНОГО СЕРВИТУТА

Схема совмещения листов





Большеперелазское сельское поселение
Куменского муниципального район
Кировской области
43:14:340127

43:14:000000:386
частная собственность

Земли лесного фонда
собственность РФ
Куменское лесничество
Куменское участковое лесничество
(кв.9)

Большеперелазское сельское поселение
Куменского муниципального район
Кировской области
43:14:340127

Земли лесного фонда
собственность РФ
Куменское лесничество
Куменское участковое лесничество
(кв.75)

43:14:000000:387
частная собственность

Куменское городское поселение
Куменского муниципального район
Кировской области

пгт Кумены
43:14:020240

Большеперелазское сельское поселение
Куменского муниципального район
Кировской области
43:14:340127

43:14:340127:57
(вх.43:14:340127:88)
аренда

ул. Куров-Малыха-Ветские Поляны

Большеперелазское с/п
Куменское с/п

Куменское городское поселение
Куменского муниципального район
Кировской области

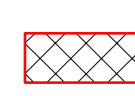



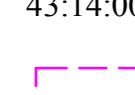



пгт Кумены
43:14:020240

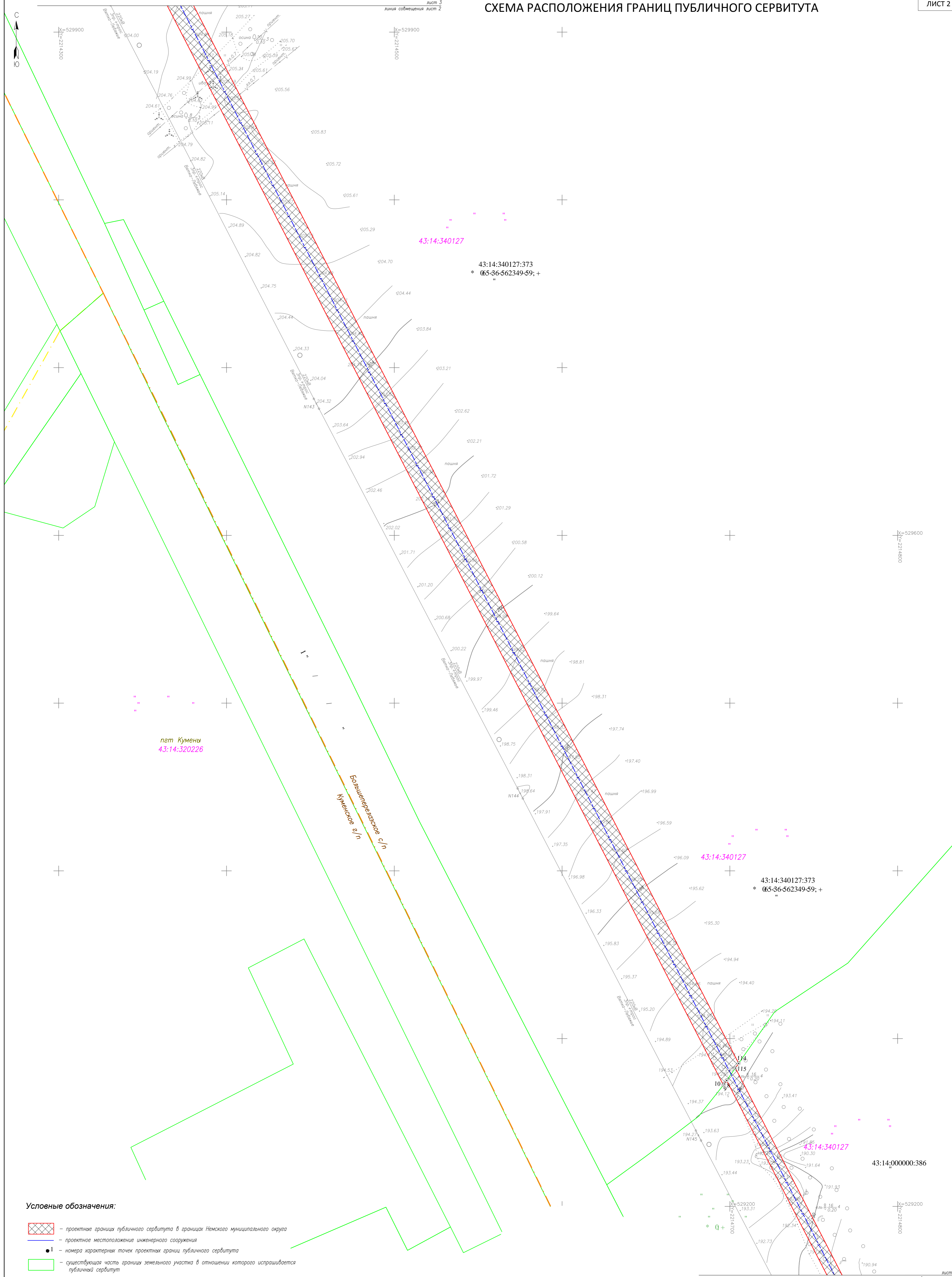
Большеперелазское сельское поселение
Куменского муниципального район
Кировской области
43:14:340127

43:14:340127:57
(вх.43:14:340127:88)
аренда

Точка подключения в существующий межпоселковый
газопровод высокого давления II категории диаметром 110мм
после отключающего устройства Ду 100 "Газопровод
межпоселковый ГРС Кумены-п.Вичевщина с отводом до
с.Вожгалы Куменского р-на Кировской области"

Условные обозначения:

-  - проектные границы публичного сервитута в границах Немского муниципального округа
-  - проектное местоположение инженерного сооружения
-  - номера характерных точек проектных границ публичного сервитута
-  - существующая часть границы земельного участка в отношении которого испрашивается публичный сервитут
-  - существующая часть границы земельного участка в отношении которого испрашивается публичный сервитут (границы земель лесного фонда по сведениям ГЛР)
- 43:14:000000:387 - кадастровый номер земельного участка в отношении которого испрашивается публичный сервитут
-  - границы кадастрового квартала
-  - границы населенного пункта
-  - границы сельского поселения



Условные обозначения:









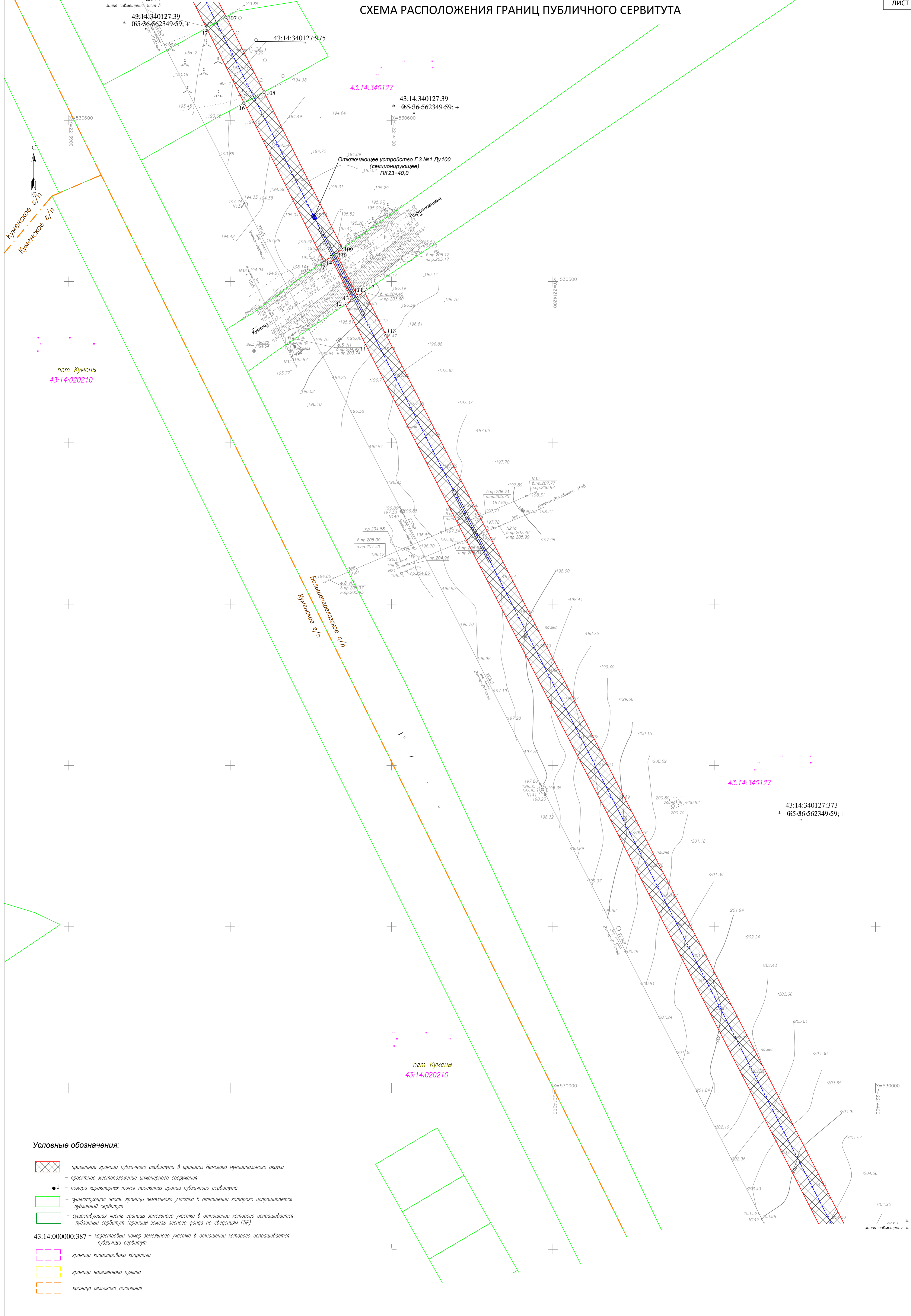
-  - проектные границы публичного сервитута в границах Немского муниципального округа
-  - проектное местоположение инженерного сооружения
-  - номера характерных точек проектных границ публичного сервитута
-  - существующая часть границ земельного участка в отношении которого испрашивается публичный сервитут
-  - существующая часть границ земельного участка в отношении которого испрашивается публичный сервитут (границы земель лесного фонда по сведениям ГЛР)
- 43:14:000000:387 - кадастровый номер земельного участка в отношении которого испрашивается публичный сервитут
-  - граница кадастрового квартала
-  - граница населенного пункта
-  - граница сельского поселения

СХЕМА РАСПОЛОЖЕНИЯ ГРАНИЦ ПУБЛИЧНОГО СЕРВИТУТА

лист 4
линия совмещения лист 3



43:14:340127:39
* 065-36-562349-59; +

43:14:340127:975

43:14:340127

43:14:340127:39
* 065-36-562349-59; +

Отключающее устройство ГЗ №1 Ду100
(секционирующее)
ПК23+40,0

пгт Кумены
43:14:020210

Большеревазское с/п
Куменское с/п

43:14:340127

43:14:340127:373
* 065-36-562349-59; +

пгт Кумены
43:14:020210

Условные обозначения:

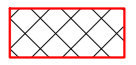








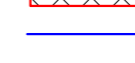




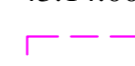

-  - проектные границы публичного сервитута в границах Немского муниципального округа
-  - проектное местоположение инженерного сооружения
-  - номера характерных точек проектных границ публичного сервитута
-  - существующая часть границы земельного участка в отношении которого испрашивается публичный сервитут
-  - существующая часть границы земельного участка в отношении которого испрашивается публичный сервитут (границы земель лесного фонда по сведениям ГЛР)
- 43:14:000000:387 - кадастровый номер земельного участка в отношении которого испрашивается публичный сервитут
-  - граница кадастрового квартала
-  - граница населенного пункта
-  - граница сельского поселения

СХЕМА РАСПОЛОЖЕНИЯ ГРАНИЦ ПУБЛИЧНОГО СЕРВИТУТА

лист 5
линия соймещения лист 4



Условные обозначения:

-  - проектные границы публичного сервитута в границах Немского муниципального округа
-  - проектное местоположение инженерного сооружения
-  - номера характерных точек проектных границ публичного сервитута
-  - существующая часть границы земельного участка в отношении которого испрашивается публичный сервитут
-  - существующая часть границы земельного участка в отношении которого испрашивается публичный сервитут (границы земель лесного фонда по сведениям ГЛР)
-  - граница кадастрового квартала
-  - граница населенного пункта
-  - граница сельского поселения

43:14:000000:387 - кадастровый номер земельного участка в отношении которого испрашивается публичный сервитут

лист 4
линия соймещения лист 3

лист 6
линия со смещением лист 5

43:14:340127:35
* 065-36-562349-59; +

43:14:340127:29
* 065-36-562349-59; +

43:14:340127

43:14:340127

43:14:340127:39
* 065-36-562349-59; +

43:14:340127

43:14:340127:39
* 065-36-562349-59; +

43:14:000000:386

лист 5
линия со смещением лист 4

Условные обозначения:


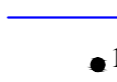






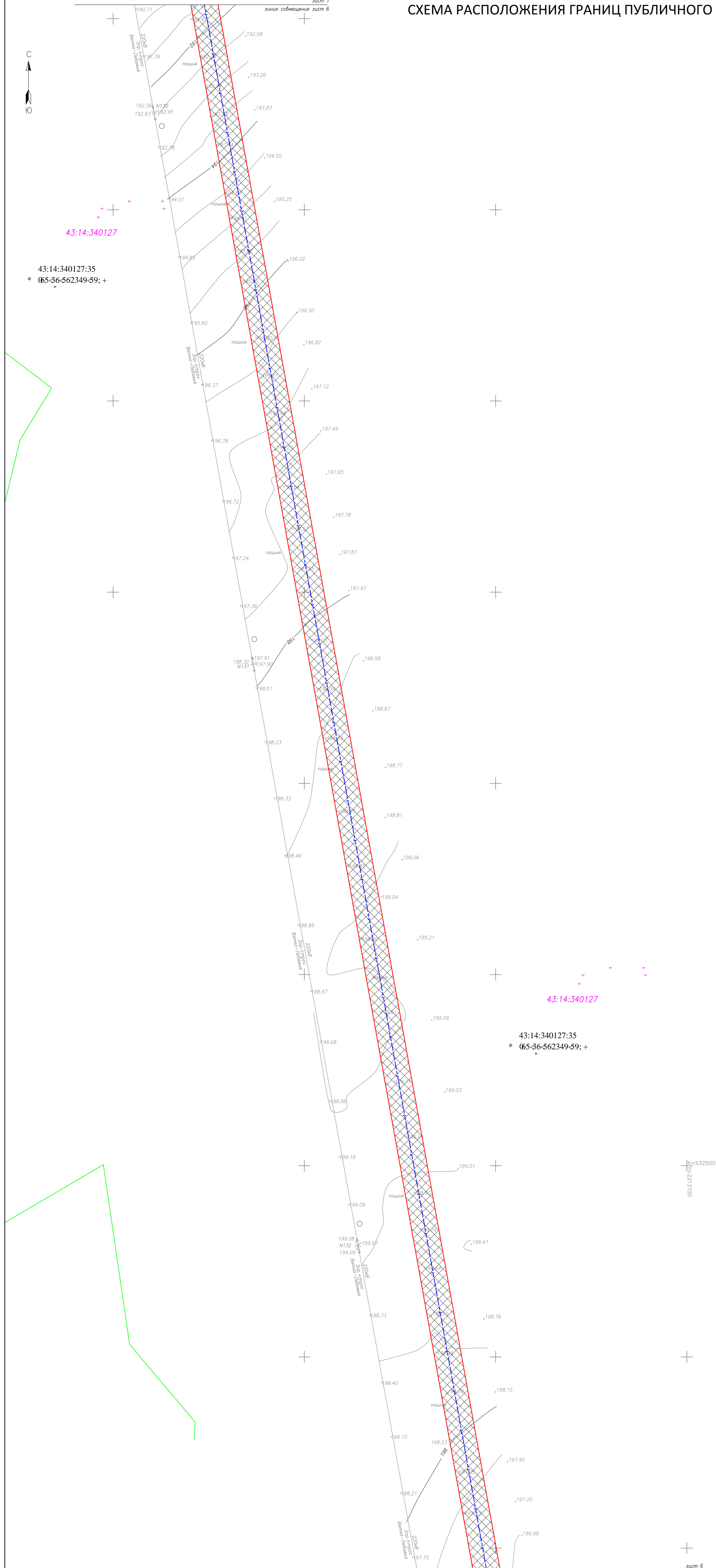
-  - проектные границы публичного сервитута в границах Немского муниципального округа
-  - проектное местоположение инженерного сооружения
-  - номера характерных точек проектных границ публичного сервитута
-  - существующая часть границы земельного участка в отношении которого испрашивается публичный сервитут
-  - существующая часть границы земельного участка в отношении которого испрашивается публичный сервитут (границы земель лесного фонда по сведениям ГЛР)
-  - кадастровый номер земельного участка в отношении которого испрашивается публичный сервитут
-  - граница населенного пункта
-  - граница сельского поселения

СХЕМА РАСПОЛОЖЕНИЯ ГРАНИЦ ПУБЛИЧНОГО СЕРВИТУТА



43:14:340127

43:14:340127:35
* 065-36-562349-59; +

43:14:340127

43:14:340127:35
* 065-36-562349-59; +

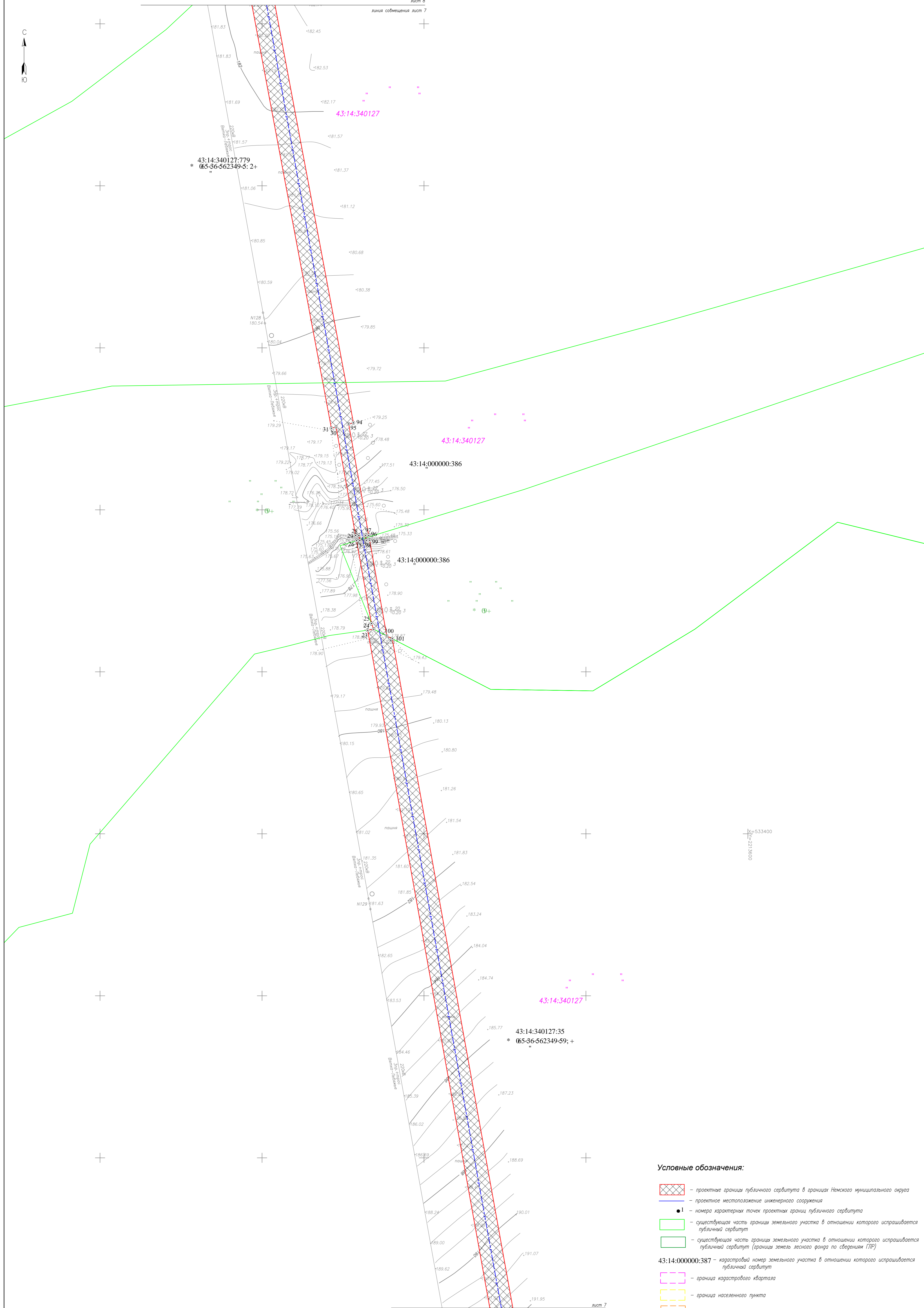
X=532500
Y=213700

Условные обозначения:

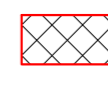


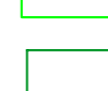

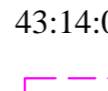


- проектные границы публичного сервитута в границах Немского муниципального округа
- проектное местоположение инженерного сооружения
- номера характерных точек проектных границ публичного сервитута
- существующая часть границы земельного участка в отношении которого испрашивается публичный сервитут
- существующая часть границы земельного участка в отношении которого испрашивается публичный сервитут (границы земель лесного фонда по сведениям ГЛР)
- границы кадастрового квартала
- границы населенного пункта
- границы сельского поселения

43:14:000000:387 - кадастровый номер земельного участка в отношении которого испрашивается публичный сервитут

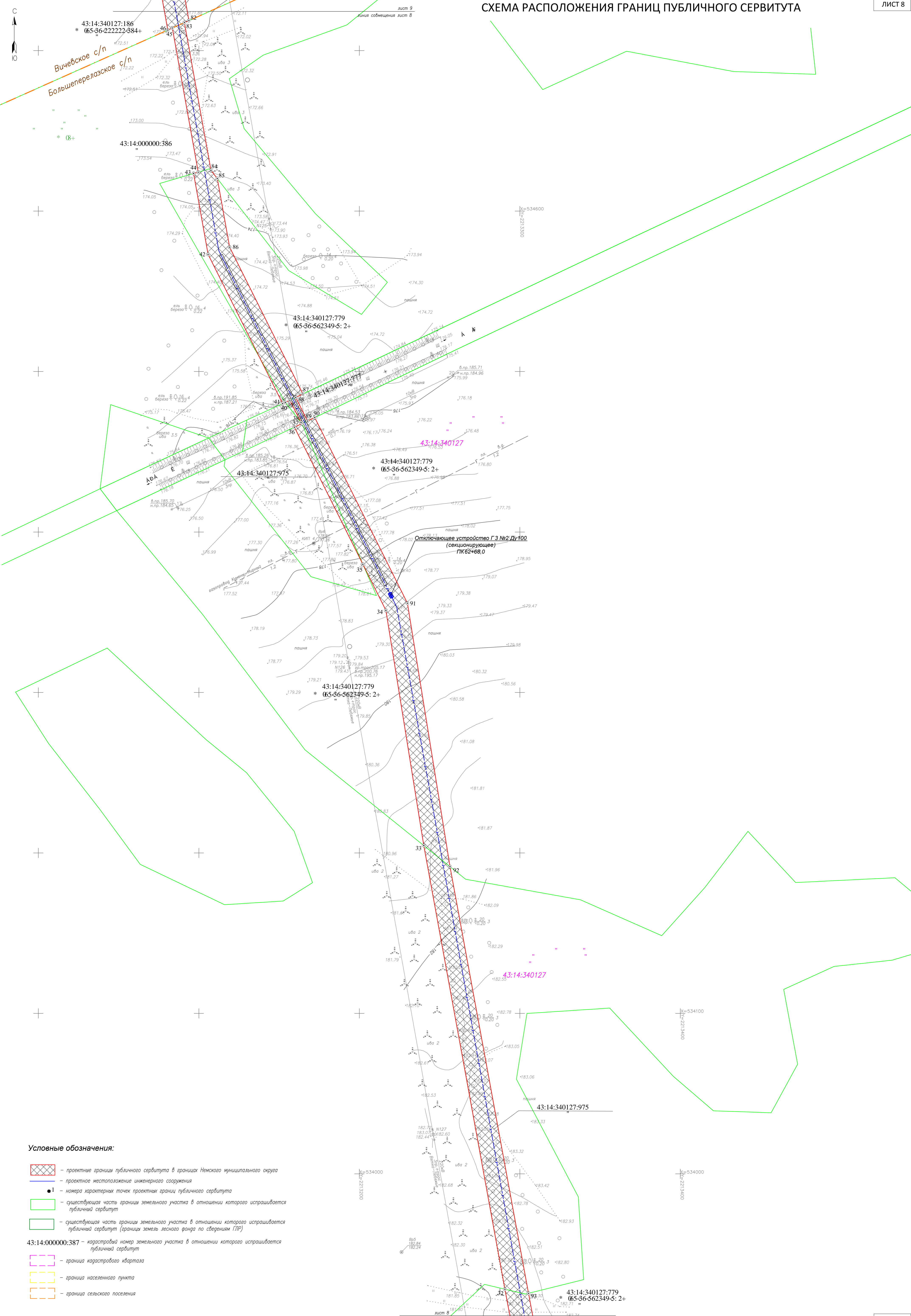
лист 8
линия совмещения лист 7



Условные обозначения:

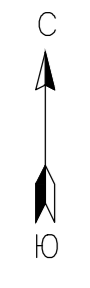
-  - проектные границы публичного сервитута в границах Немского муниципального округа
 -  - проектное местоположение инженерного сооружения
 -  - номера характерных точек проектных границ публичного сервитута
 -  - существующая часть границы земельного участка в отношении которого испрашивается публичный сервитут
 -  - существующая часть границы земельного участка в отношении которого испрашивается публичный сервитут (границы земель лесного фонда по сведениям ГЛР)
 -  - границы кадастрового квартала
 -  - границы населенного пункта
 -  - границы сельского поселения
- 43:14:000000:387 - кадастровый номер земельного участка в отношении которого испрашивается публичный сервитут

лист 7
линия совмещения лист 6



Условные обозначения:

- проектные границы публичного сервитута в границах Немского муниципального округа
- проектное местоположение инженерного сооружения
- номера характерных точек проектных границ публичного сервитута
- существующая часть границы земельного участка в отношении которого испрашивается публичный сервитут
- существующая часть границы земельного участка в отношении которого испрашивается публичный сервитут (границы земель лесного фонда по сведениям ГЛР)
- 43:14:000000:387 - кадастровый номер земельного участка в отношении которого испрашивается публичный сервитут
- граница кадастрового квартала
- граница населенного пункта
- граница сельского поселения



г. Плотники
43:14:340103
43:14:340103:46

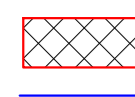




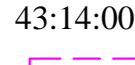


43:14:340127:186
* 065-36-222222-384+

43:14:340127

43:14:340127

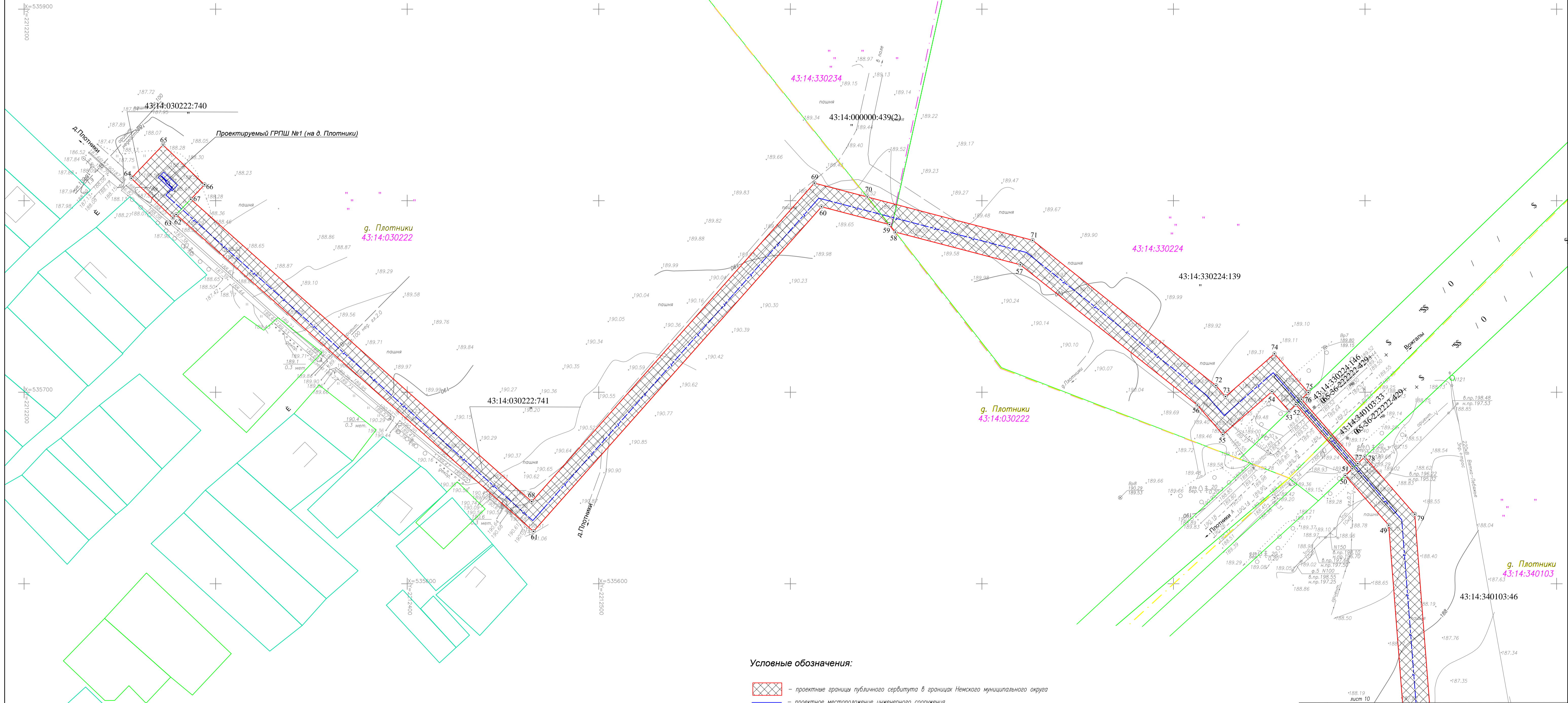
43:14:340127:186
* 065-36-222222-384+

Условные обозначения:










-  - проектные границы публичного сервитута в границах Немского муниципального округа
-  - проектное местоположение инженерного сооружения
-  - номера характерных точек проектных границ публичного сервитута
-  - существующая часть границы земельного участка в отношении которого испрашивается публичный сервитут
-  - существующая часть границы земельного участка в отношении которого испрашивается публичный сервитут (границы земель лесного фонда по сведениям ГЛР)
- 43:14:000000:387 - кадастровый номер земельного участка в отношении которого испрашивается публичный сервитут
-  - граница кадастрового квартала
-  - граница населенного пункта
-  - граница сельского поселения

X=534900
Y=213200

Вилевское с/п
Большерельское с/п



Условные обозначения:

-  - проектные границы публичного сервитута в границах Немского муниципального округа
-  - проектное местоположение инженерного сооружения
-  - номера характерных точек проектных границ публичного сервитута
-  - существующая часть границы земельного участка в отношении которого испрашивается публичный сервитут
-  - существующая часть границы земельного участка в отношении которого испрашивается публичный сервитут (границы земель лесного фонда по сведениям ЛР)
-  43:14:000000:387 - кадастровый номер земельного участка в отношении которого испрашивается публичный сервитут
-  - граница кадастрового квартала
-  - граница населенного пункта
-  - граница сельского поселения

189.19
лист 10
линия совмещения лист 9