

ГЕНЕРАЛЬНЫЙ ПЛАН КУМЁНСКОГО СЕЛЬСКОГО ПОСЕЛЕНИЯ КУМЁНСКОГО РАЙОНА КИРОВСКОЙ ОБЛАСТИ
КАРТА ИНЖЕНЕРНОЙ ИНФРАСТРУКТУРЫ И ОБЪЕКТОВ СОЦИАЛЬНОГО НАЗНАЧЕНИЯ
М 1:50000

УСЛОВНЫЕ ОБОЗНАЧЕНИЯ

ГРАНИЦЫ

- Граница Кировского района
- Граница Куменского сельского поселения
- Граница населенного пункта

КАТЕГОРИИ ЗЕМЕЛЬ

- Земли населенных пунктов
- Земли лесного фонда
- Земли водного фонда
- Земли сельскохозяйственного назначения
- Земли населенных пунктов, занятых дорогами, объектами

ФУНКЦИОНАЛЬНЫЕ ЗОНЫ

- Жилая зона
- Общественно-деловая зона
- Производственная зона, зона инженерной и транспортной инфраструктуры
- Зона рекреационного назначения
- Зона специального назначения

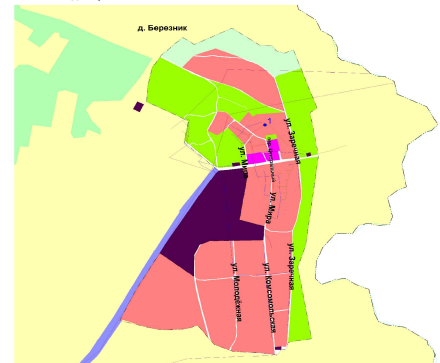
ОБЪЕКТЫ ИНЖЕНЕРНОЙ ИНФРАСТРУКТУРЫ

- Водопроводный пункт
- Сети водоснабжения
- Сети канализации
- ЛЭП

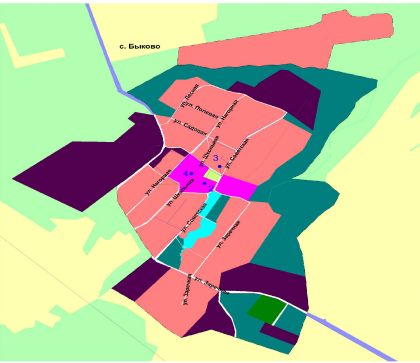
СОЦИАЛЬНО ЗНАЧИМЫЕ ОБЪЕКТЫ

- 1 Жилый дом для престарелых (д. Березини)
- 2 Дом культуры, библиотека (с. Быково)
- 3 Фельдшерско-акушерский пункт (с. Быково)
- 4 Школа, детский сад (с. Быково)
- 5 Дом культуры (Рябиново)
- 6 Детский сад, начальная школа, библиотека (с. Рябиново)
- 7 Фельдшерско-акушерский пункт (с. Рябиново)

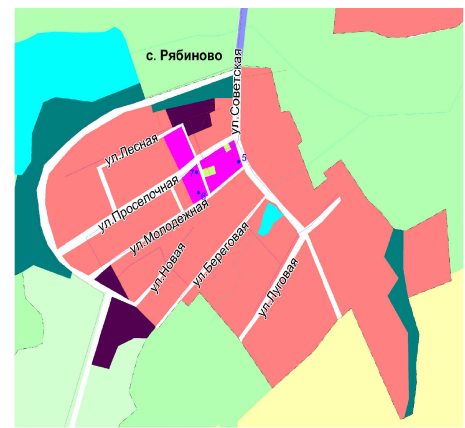
д. Березини М 1:10000



с. Быково М 1:10000



с. Рябиново М 1:10000



с. Лутошкино М 1:10000

