



Инвестиционная привлекательность

Кумёнский район

2023 г



Географическое описание

Куменский район



Площадь района – 1911 кв. км

Численность населения – 14817 человек

Расположен в центральной зоне Кировской области

В 60 км от областного центра, г. Киров

Граничит с шестью районами региона

Транспортная доступность

Куменский район

Связь с областным центром осуществляется по автомобильной дороге Киров – Малмыж – Вятские Поляны.

Расстояние от областного центра до пгт Кумены 60 километров.



Расстояние до крупных городов РФ:

г. Москва - 1014 км

г. Киров - 60 км

г. Казань - 355 км



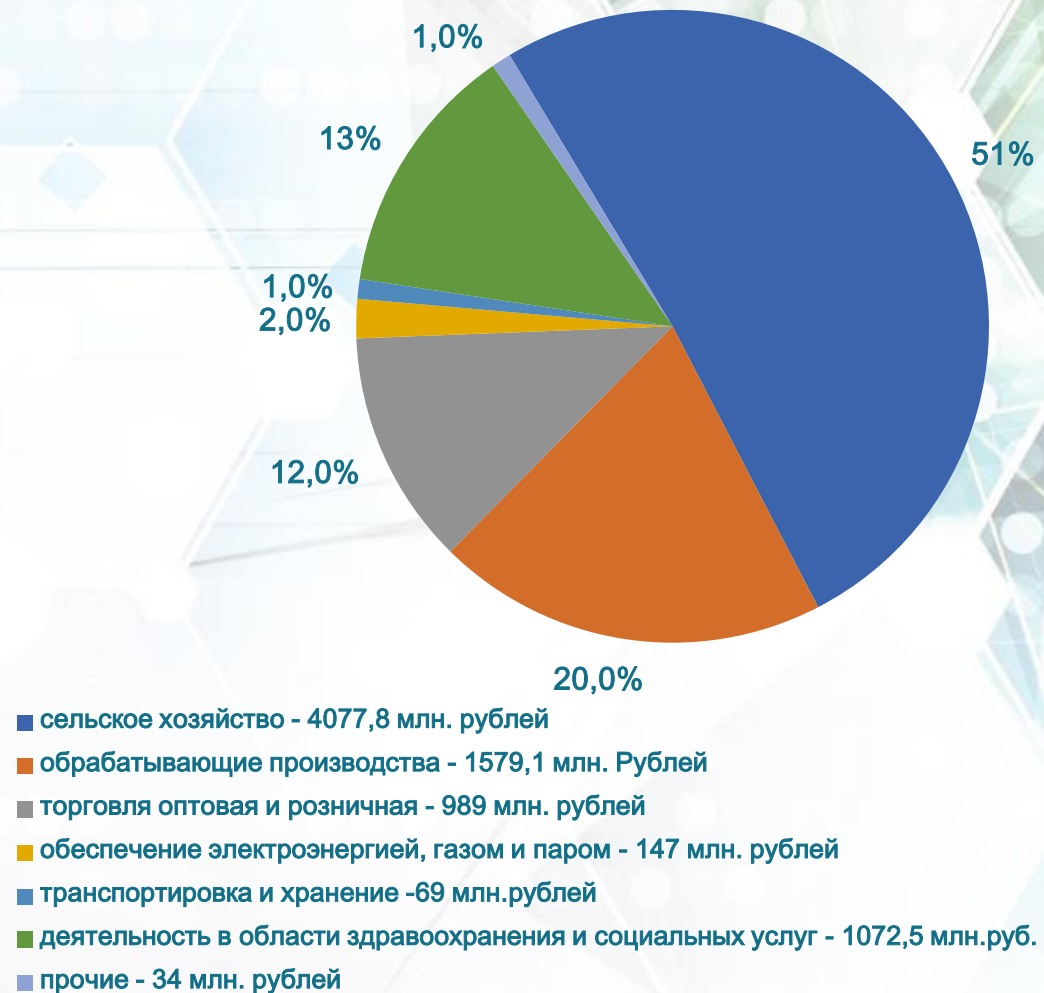
**До аэропорта
в г. Киров – 62 км
в г. Казань – 355 км**

Структура экономики

Куменский район

Объем отгруженных товаров собственного производства, выполненных работ и услуг собственными силами крупными и средними предприятиями района за 2022 год – 6680,4 млн. рублей

Оборот крупных и средних организаций за 2022 год – 7968,4 млн. рублей



Приоритетные направления промышленности



Преимущества района

Куменский район



Выгодное географическое и транспортное расположение

Природный потенциал



Свободные инвестиционные площадки

Развитая инфраструктура



Кадровый потенциал



социальная

детские сады
школы
больницы
библиотеки
объекты спорта
учреждения культуры
доп. образование
социальная поддержка

транспортная

трасса
«Киров-Малмыж-Вятские
Поляны»

инженерная

энергосети
водоснабжение
теплоснабжение
водоотведение

информационная

почтовая связь
телефон
сотовая связь
интернет
СМИ



Кадровый потенциал

6

дошкольных образовательных организаций

9

общеобразовательных организации

2

учреждений дополнительного образования

1

МБУ СШ пгт Кумены

1

КОГПОАУ «Куменский аграрно-технологический техникум»



Куменский район



42577 рублей

- среднемесячная заработная плата по крупным и средним предприятиям и организациям района за 2022 год

0,89 %

- уровень безработицы по району на 01.01.2023

59 человек

- численность безработных на 01.01.2023

Меры поддержки (региональный уровень)

Куменский район

Гранты субъектам МСП, занимающимся социально значимыми видами деятельности



Министерство промышленности, предпринимательства и торговли Кировской области

prom@ako.kirov.ru

Льготное кредитование. Гарантийное кредитование
Информационно-консультационные услуги, направленные на содействие развитию субъектов МСП
Образовательные услуги
Информационно-консультационные услуги, направленные на содействие развитию территориальных кластеров Кировской области



Кировский областной
ФОНД ПОДДЕРЖКИ
ПРЕДПРИНИМАТЕЛЬСТВА
(КОФПМСП МКК)

<https://kfpp.ru>


Антикризисные меры для бизнеса
Онлайн-сервисы для организации удалённой работы
«Горячие линии» для консультаций субъектов МСП
Цифровая платформа - представление услуг для предпринимателей в электронном виде



объект инфраструктуры поддержки МСП

<https://мойбизнес-43.pф>

Предоставление информационно-консультационной поддержки инвесторам, комплексное сопровождение инвесторов в Кировской области, оказание прочей консультационно-методической помощи в целях реализации инвестиционной деятельности



КОГКУ «АГЕНТСТВО
ИНВЕСТИЦИОННОГО
РАЗВИТИЯ КИРОВСКОЙ
ОБЛАСТИ»

<https://vk.com/airko43>

Информирование, консультирование, семинары, мастер-классы, патентные и маркетинговые исследования, подготовка и экспертиза экспортного контракта, поиск иностранного партнера, бизнес-миссии, международные выставки



АНО «Центр поддержки экспорта»

<http://exportkirov.ru>

Меры поддержки (федеральный уровень)

Куменский район

Финансирование расходов по экспортному контракту, компенсация части затрат на транспортировку продукции, финансирование текущих расходов по экспортным поставкам



<https://www.exportcenter.ru>

Программа льготных займов, субсидии промпредприятиям на уплату процентов по кредитам, финансовое обеспечение лизинговых проектов



<https://frprf.ru>



<https://frp.kirovreg.ru/>


Финансовая, кредитная, лизинговая поддержка



<https://corpmsp.ru>

Инвестиционный потенциал


Куменский район



Сельское хозяйство



производство молочной
продукции и сыров



Санаторно-курортная и
туристическая сферы



производство пищевых
продуктов



эко- туризм

**Администрация Куменского района
613400, Кировская обл., пгт Кумены, ул. Кирова, 11**

Кислицын Николай Валентинович
Первый заместитель главы администрации
Куменского района по вопросам
жизнеобеспечения, инвестиционный
уполномоченный района
8(83343) 2-22-62
kislitsyn@kumensky.ru

Казаковцева Евгения Александровна
Заведующий отделом экономики и прогнозирования
администрации Куменского района
8(83343) 2-12-52
ekonomika.kumeny@mail.ru



<https://vk.com/airko43>

**Агентство инвестиционного развития Кировской области
610001, Россия, г. Киров, ул. Комсомольская, 10**
8 (8332) 22-10-77, e-mail: airko43@mail.ru.

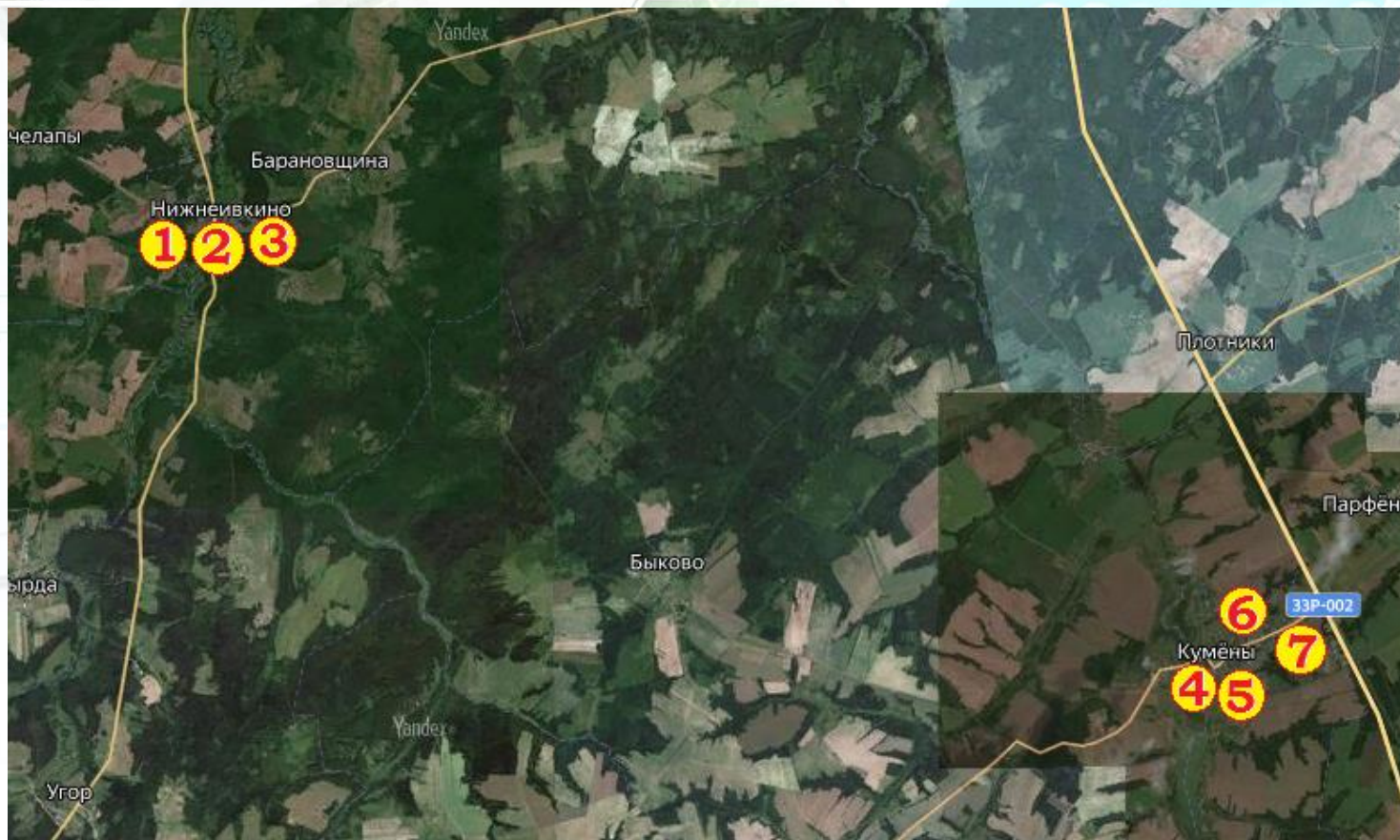
Инвестируйте в Куменский район!
Инвестируйте в Кировскую область!

Инвестиционные площадки

Куменский район

● Предлагаемые инвестиционные площадки

- 1 – Земельный участок, пгт. Нижнеивкино, 43:14:010106:198
- 2 – Здание пгт. Нижнеивкино, ул. Садовая, д. 29, 43:14:010106:354
- 3 – Земельный участок, пгт. Нижнеивкино, 43:14:010106:753
- 4 – Земельный участок, пгт. Кумены, 43:14:020212:25
- 5 – Здание пгт. Кумены, ул. Милицейская, д. 9, 43:14:020201:150
- 6 – Земельный участок, пгт. Кумены, 43:14:320109:20
- 7 – Земельный участок, пгт. Кумены, 43:14:320226



Приложение (инвестиционные площадки)

Куменский район



Площадка № 1:

- Земельный участок Кировская область, Куменский район, пгт.Нижнеивкино
- Кадастровый номер: 43:14:010106:198
- Территориальная зона: ОД-1. Основные виды разрешенного использования для данной зоны: малоэтажная многоквартирная жилая застройка, социальное обслуживание, здравоохранение, образование и просвещение, культурное развитие, магазины, отдых(рекреация), объекты придорожного сервиса, коммунальное обслуживание
- Площадь: 1775 м²
- Вид права: Собственность МО Куменский район
- Ограничения (обременения): нет
- Условия предоставления: аренда, продажа

Транспортная доступность объекта:

- Расположен на территории пгт Нижнеивкино
- Подъездная дорога - асфальт
- Расстояние до ж/д станции г.Киров - 49 км
- Расстояние до аэропорта Киров (Победилово) - 67 км

Характеристика инфраструктуры:

- Теплоснабжение – возможность подключения отсутствует
- Электроэнергия – возможность подключения имеется, до 15 кВт/час
- Водоснабжение – подключено 1м³ /сутки
- Водоотведение – возможность подключения отсутствует

Контактное лицо:

Кислицын Николай Валентинович - первый заместитель главы администрации района по вопросам жизнеобеспечения, тел.: (883343) 2-12-51

Приложение (инвестиционные площадки)

Куменский район



Площадка № 2:

- Здание Кировская область, Куменский район, пгт.Нижнеивкино, ул.Садовая, д.29
- Кадастровый номер: 43:14:010106:354
- Территориальная зона: ОД-1. Основные виды разрешенного использования для данной зоны: малоэтажная многоквартирная жилая застройка, социальное обслуживание, здравоохранение, образование и просвещение, культурное развитие, магазины, отдых(рекреация), объекты придорожного сервиса, коммунальное обслуживание
- Площадь: 120,9 м²
- Вид права: Собственность МО Куменский район
- Ограничения (обременения): нет
- Условия предоставления: аренда, продажа

Транспортная доступность объекта:

- Расположен на территории пгт Нижнеивкино
- Подъездная дорога - асфальт
- Расстояние до ж/д станции г.Киров - 49 км
- Расстояние до аэропорта Киров (Победилово) - 67 км

Характеристика инфраструктуры:

- Теплоснабжение – возможность подключения отсутствует
- Электроэнергия – возможность подключения имеется, до 15 кВт/час
- Водоснабжение – подключено 1м³ /сутки
- Водоотведение – возможность подключения отсутствует

Контактное лицо:

Кислицын Николай Валентинович - первый заместитель главы администрации района по вопросам жизнеобеспечения, тел.: (883343) 2-12-51

Приложение (инвестиционные площадки)

Куменский район



Площадка № 3:

- Земельный участок Кировская область, Куменский район, пгт.Нижнеивкино
- Кадастровый номер: 43:14:010106:753
- Территориальная зона: ОД-1. Основные виды разрешенного использования для данной зоны: малоэтажная многоквартирная жилая застройка, социальное обслуживание, здравоохранение, образование и просвещение, культурное развитие, магазины, отдых(рекреация), объекты придорожного сервиса, коммунальное обслуживание
- Площадь: 2962 м²
- Вид права: Собственность МО Куменский район
- Ограничения (обременения): нет
- Условия предоставления: аренда, продажа

Транспортная доступность объекта:

- Расположен на территории пгт Нижнеивкино
- Подъездная дорога - асфальт
- Расстояние до ж/д станции г.Киров - 50 км
- Расстояние до аэропорта Киров (Победилово) - 68 км

Характеристика инфраструктуры:

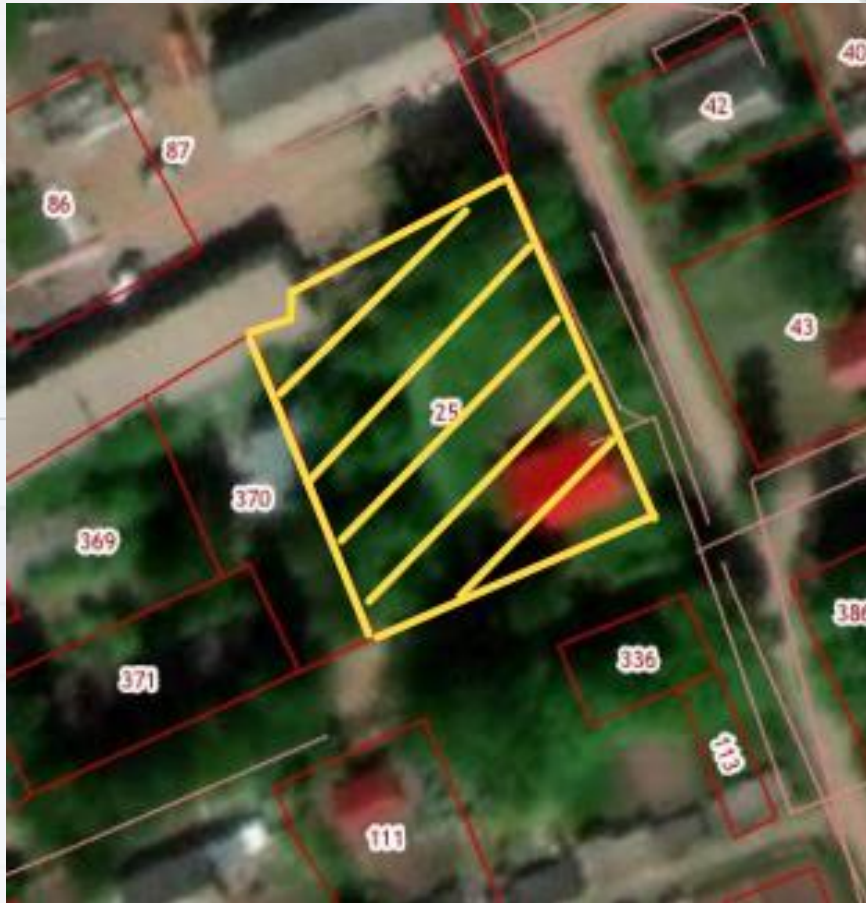
- Теплоснабжение – возможность подключения имеется, до 0,08 Гкал/час (70 метров)
- Электроэнергия – возможность подключения имеется, до 15 кВт/час (20 метров)
- Водоснабжение – возможность подключения имеется, 1м³ /сутки (70 метров)
- Водоотведение – возможность подключения имеется, 1м³ /сутки (70 метров)

Контактное лицо:

Кислицын Николай Валентинович - первый заместитель главы администрации района по вопросам жизнеобеспечения, тел.: (883343) 2-12-51

Приложение (инвестиционные площадки)

Куменский район



Площадка № 4:

- Земельный участок Кировская область, Куменский район, пгт.Кумены
- Кадастровый номер: 43:14:020212:25
- Территориальная зона:ОД-1. Основные виды разрешенного использования для данной зоны: малоэтажная многоквартирная. Жилая застройка, социальное обслуживание, здравоохранение, образование и просвещение, культурное развитие, магазины, спорт, религиозное использование
- Площадь: 2422 м²
- Вид права: Собственность МО Куменский район
- Ограничения (обременения): нет
- Условия предоставления: аренда, продажа

Транспортная доступность объекта:

- Расположен на территории пгт Кумены
- Подъездная дорога - асфальт
- Расстояние до ж/д станции г.Киров - 67 км
- Расстояние до аэропорта Киров (Победилово) - 91 км

Характеристика инфраструктуры:

- Теплоснабжение – возможность подключения имеется, до 0,08 Гкал/час (80 метров)
- Электроэнергия – возможность подключения имеется, до 15 кВт/час (подключено)
- Водоснабжение – возможность подключения имеется, 1м³ /сутки (подключено)
- Водоотведение – возможность подключения имеется, 1м³ /сутки (подключено)
- Газоснабжение – возможна газификация. Протяженность зависит от потребляемой мощности

Контактное лицо:

Кислицын Николай Валентинович - первый заместитель главы администрации района по вопросам жизнеобеспечения, тел.: (883343) 2-12-51

Приложение (инвестиционные площадки)

Куменский район



Площадка № 5:

- Здание Кировская область, Куменский район, пгт.Кумены, ул.Милицейская, д.9
- Кадастровый номер: 43:14:020201:150
- Территориальная зона:ОД-1. Основные виды разрешенного использования для данной зоны: малоэтажная многоквартирная. Жилая застройка, социальное обслуживание, здравоохранение, образование и просвещение, культурное развитие, магазины, спорт, религиозное использование
- Площадь: 113,7 м²
- Вид права: Собственность МО Куменский район
- Ограничения (обременения): нет
- Условия предоставления: аренда, продажа

Транспортная доступность объекта:

- Расположен на территории пгт Кумены
- Подъездная дорога - асфальт
- Расстояние до ж/д станции г.Киров - 67 км
- Расстояние до аэропорта Киров (Победилово) - 91 км

Характеристика инфраструктуры:

- Теплоснабжение – возможность подключения имеется, до 0,08 Гкал/час (80 метров)
- Электроэнергия – возможность подключения имеется, до 15 кВт/час (подключено)
- Водоснабжение – возможность подключения имеется, 1м³ /сутки (подключено)
- Водоотведение – возможность подключения имеется, 1м³ /сутки (подключено)
- Газоснабжение – возможна газификация. Протяженность зависит от потребляемой мощности

Контактное лицо:

Кислицын Николай Валентинович - первый заместитель главы администрации района по вопросам жизнеобеспечения, тел.: (883343) 2-12-51

Приложение (инвестиционные площадки)

Куменский район



Площадка № 6:

- Земельный участок Кировская область, Куменский район, пгт.Кумены
- Кадастровый номер: 43:14:320109:20
- Разрешенное использование: для с/х использования земли с/х назначения
- Площадь: 101 га
- Вид права: Собственность МО Куменский район
- Ограничения (обременения): нет
- Условия предоставления: аренда

Транспортная доступность объекта:

- Граничит с автомобильной дорогой Киров-Малмыж
- Ближайший населенный пункт - пгт Кумены - 2км
- Расстояние до ж/д станции г.Киров - 63 км
- Расстояние до аэропорта Киров (Победилово) - 81 км

Характеристика инфраструктуры:

- Теплоснабжение – нет возможности
- Электроэнергия – возможность подключения имеется, до 1 МВт/час (до 2 км)
- Водоснабжение – нет возможности
- Водоотведение – нет возможности
- Газоснабжение – возможна газификация. Протяженность зависит от потребляемой мощности

Контактное лицо:

Кислицын Николай Валентинович - первый заместитель главы администрации района по вопросам жизнеобеспечения, тел.: (883343) 2-12-51



Площадка № 7:

- Земельный участок Кировская область, Куменский район, пгт.Кумены
- Кадастровый номер: 43:14:320226
- Территориальная зона: Ж-1. Основные виды разрешенного использования для данной зоны: для индивидуального жилищного строительства, для ведения личного подсобного хозяйства, блокированная жилая застройка, деловое управление, малоэтажная многоквартирная жилая застройка, туристическое обслуживание.
- Площадь: 8,7 га
- Вид права: Собственность МО Куменский район
- Ограничения (обременения): нет
- Условия предоставления: аренда

Транспортная доступность объекта:

- Расположен на территории пгт Кумены
- Подъездная дорога - асфальт
- Расстояние до ж/д станции г.Киров - 66 км
- Расстояние до аэропорта Киров (Победилово) - 83 км

Характеристика инфраструктуры:

- Теплоснабжение – нет возможности
- Электроэнергия – возможность подключения имеется, до 100 кВт/час (до 15 м)
- Водоснабжение – возможность подключения имеется, 10 м³ /сутки (250 метров)
- Водоотведение – возможность подключения имеется, 10 м³ /сутки (250 метров)
- Газоснабжение – возможна газификация. Протяженность зависит от потребляемой мощности

Контактное лицо:

Кислицын Николай Валентинович - первый заместитель главы администрации района по вопросам жизнеобеспечения, тел.: (883343) 2-12-51