

## УПРАВЛЕНИЕ ФЕДЕРАЛЬНОЙ СЛУЖБЫ ГОСУДАРСТВЕННОЙ РЕГИСТРАЦИИ, КАДАСТРА И КАРТОГРАФИИ ПО КИРОВСКОЙ ОБЛАСТИ

(полное наименование органа регистрации прав)

Раздел 1

Выписка из Единого государственного реестра недвижимости об основных характеристиках и зарегистрированных правах на объект недвижимости  
Сведения об основных характеристиках объекта недвижимости

В Единый государственный реестр недвижимости внесены следующие сведения:

<b>Здание</b>	
(вид объекта недвижимости)	
Лист № ____ Раздела <u>1</u>	Всего листов раздела <u>1</u> : ____
Всего разделов: ____	
Всего листов выписки: ____	
<b>22.07.2020</b>	
Кадастровый номер:	<b>43:14:030101:288</b>
Номер кадастрового квартала:	43:14:030101
Дата присвоения кадастрового номера:	22.11.2013
Ранее присвоенный государственный учетный номер:	Инвентарный номер: 2514/01, Кадастровый номер: 43:14:030101:0169:2514/01/A
Адрес:	Кировская область, р-н Куменский, п Речной
Площадь, м²:	71.8
Назначение:	Нежилое здание
Наименование:	котельная
Количество этажей, в том числе подземных этажей:	1
Год ввода в эксплуатацию по завершении строительства:	данные отсутствуют
Год завершения строительства:	2005
Кадастровая стоимость, руб.:	69274.66
Кадастровые номера иных объектов недвижимости, в пределах которых расположен объект недвижимости:	43:14:030101:169
Кадастровые номера помещений, машино-мест, расположенных в здании или сооружении:	данные отсутствуют
Виды разрешенного использования:	данные отсутствуют
Статус записи об объекте недвижимости:	Сведения об объекте недвижимости имеют статус "актуальные, ранее учтенные"
Особые отметки:	данные отсутствуют
Получатель выписки:	Муниципальное образование Куменский муниципальный район Кировской области
ГЛАВНЫЙ СПЕЦИАЛИСТ-ЭКСПЕРТ	Уварова И. В.
(полное наименование должности)	(инициалы, фамилия)



Выписка из Единого государственного реестра недвижимости об основных характеристиках и зарегистрированных правах на объект недвижимости

## Сведения о зарегистрированных правах

<b>Здание</b>			
(вид объекта недвижимости)			
Лист № <u>2</u> Раздела <u>2</u>	Всего листов раздела <u>2</u> : <u>      </u>	Всего разделов: <u>      </u>	Всего листов выписки: <u>      </u>
<b>22.07.2020</b>			
Кадастровый номер:		<b>43:14:030101:288</b>	

1.	Правообладатель (правообладатели):	1.1.	Муниципальное образование Куменский муниципальный район Кировской области
2.	Вид, номер и дата государственной регистрации права:	2.1.	Собственность, № 43:14:030101:288-43/001/2020-1 от 22.07.2020
3.	Документы-основания:	3.1.	Решение Речной сельской Думы четвертого созыва от 19.06.2020 №31/139; Решение Куменской районной Думы пятого созыва от 23.06.2020 №31/240; Акт приема-передачи от 20.07.2020
Ограничение прав и обременение объекта недвижимости:			
4.	вид:	Прочие ограничения (обременения), Реконструкция, модернизация, передача, распределение тепловой энергии, социальное обслуживание населения с использованием Концессионером объекта соглашения, расположенного по адресу: Кировская область, р-н Куменский, п.Речной, кад.№ 43:14:030101:288, Здание блочной газовой котельной МУП ЖКХ "Речной", назначение: коммунальное хозяйство, 1 - этажный, Площадь 71, 8 кв.м., инв.№ 2514, лит. А	
	дата государственной регистрации:	13.11.2015	
	4.1.1. номер государственной регистрации:	43-43/001-43/016/320/2015-3182/1	
	срок, на который установлено ограничение прав и обременение объекта недвижимости:	с 13.11.2015 сроком на 5 лет	
	лицо, в пользу которого установлено ограничение прав и обременение объекта недвижимости:	Мартынов Николай Алексеевич	
	основание государственной регистрации:	Концессионное соглашение в отношении объекта теплоснабжения от 23.10.2015	
5.	Сведения о наличии решения об изъятии объекта недвижимости для государственных и муниципальных нужд:	данные отсутствуют	
6.	Сведения об осуществлении государственной регистрации прав без необходимого в силу закона согласия третьего лица, органа:	данные отсутствуют	

ГЛАВНЫЙ СПЕЦИАЛИСТ-ЭКСПЕРТ

(полное наименование должности)

Уварова И. В.

(инициалы, фамилия)











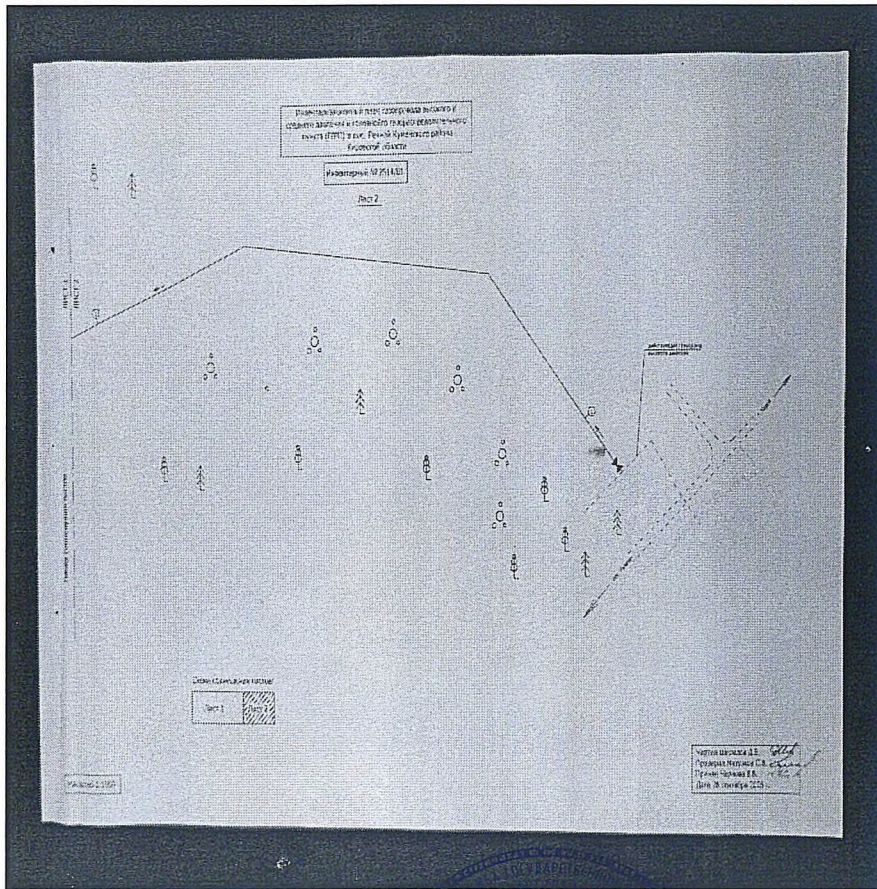


Выписка из Единого государственного реестра недвижимости об основных характеристиках и зарегистрированных правах на объект недвижимости

## Описание местоположения объекта недвижимости

<b>Здание</b>			
(вид объекта недвижимости)			
Лист № ____ Раздела <b>4</b>	Всего листов раздела <b>4</b> : ____	Всего разделов: ____	Всего листов выписки: ____
<b>22.07.2020</b>			
Кадастровый номер:		<b>43:14:030101:288</b>	

Схема расположения объекта недвижимого имущества на земельном(ых) участке(ах):

	
Масштаб 1:	данные отсутствуют

ГЛАВНЫЙ СПЕЦИАЛИСТ-ЭКСПЕРТ

(полное наименование должности)

Уварова И. В.

(инициалы, фамилия)



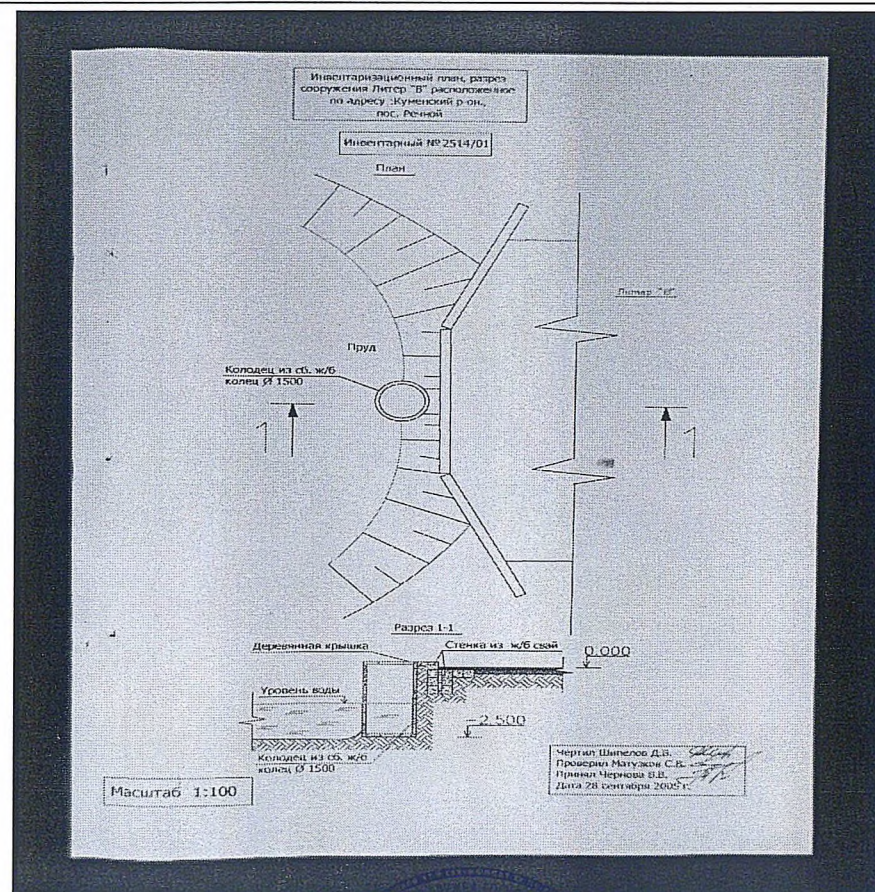


Выписка из Единого государственного реестра недвижимости об основных характеристиках и зарегистрированных правах на объект недвижимости

## Описание местоположения объекта недвижимости

Здание			
(вид объекта недвижимости)			
Лист № ____ Раздела <u>4</u>	Всего листов раздела <u>4</u> : ____	Всего разделов: ____	Всего листов выписки: ____
<b>22.07.2020</b>			
Кадастровый номер:		<b>43:14:030101:288</b>	

Схема расположения объекта недвижимого имущества на земельном(ых) участке(ах):



Масштаб 1: данные отсутствуют

ГЛАВНЫЙ СПЕЦИАЛИСТ-ЭКСПЕРТ

(полное наименование должности)

Уварова И. В.

(инициалы, фамилия)









Выписка из Единого государственного реестра недвижимости об основных характеристиках и зарегистрированных правах на объект недвижимости

Сведения об основных характеристиках объекта недвижимости

В Единый государственный реестр недвижимости внесены следующие сведения:

Раздел 1 Лист 1

Земельный участок			
вид объекта недвижимости			
Лист №1 Раздел 1	Всего листов раздела 1: 1	Всего разделов: 3	Всего листов выписки: 3
4 августа 2020г.			
Кадастровый номер:	43:14:030101:169		
Номер кадастрового квартала:	43:14:030101		
Дата присвоения кадастрового номера:	13.04.2006		
Ранее присвоенный государственный учетный номер:	данные отсутствуют		
Адрес (местоположение):	Кировская обл, р-н Куменский, п Речной		
Площадь, м2:	581 +/- 8		
Кадастровая стоимость, руб:	17999.38		
Кадастровые номера расположенных в пределах земельного участка объектов недвижимости:	43:14:030101:288		
Категория земель:	Земли населенных пунктов		
Виды разрешенного использования:	для размещения газовой котельной		
Статус записи об объекте недвижимости:	Сведения об объекте недвижимости имеют статус "актуальные, ранее учтенные"		
Особые отметки:	данные отсутствуют		
Получатель выписки:	Комаристая Наталья Владимировна (представитель правообладателя), Правообладатель: Муниципальное учреждение Администрация Куменского района Кировской области, ИНН: 4314001210		

полное наименование должности	подпись	инициалы, фамилия
-------------------------------	---------	-------------------



Н.А.Костылев



Выписка из Единого государственного реестра недвижимости об основных характеристиках и зарегистрированных правах на объект недвижимости

Сведения о зарегистрированных правах

Земельный участок			
вид объекта недвижимости			
Лист №1 Раздел 2	Всего листов раздела 2: 1	Всего разделов: 3	Всего листов выписки: 3
4 августа 2020г.			
Кадастровый номер:		43:14:030101:169	

1	Правообладатель (правообладатели):	1.1	Муниципальное образование Куменский муниципальный район Кировской области
2	Вид, номер и дата государственной регистрации права:	2.1	Собственность 43:14:030101:169-43/047/2020-1 04.08.2020 09:32:31
3	Документы-основания	3.1	Решение, № 31/139, Выдан 19.06.2020 Речная сельская Дума Куменского района Кировской области  Решение, № 31/240, Выдан 23.06.2020 Куменская районная Дума Куменского района Кировской области  Акт приема-передачи, Выдан 20.07.2020
4	Ограничение прав и обременение объекта недвижимости:	не зарегистрировано	
5	Сведения о наличии решения об изъятии объекта недвижимости для государственных и муниципальных нужд:	данные отсутствуют	
6	Сведения об осуществлении государственной регистрации сделки, права, ограничения права без необходимого в силу закона согласия третьего лица, органа:	данные отсутствуют	

полное наименование должности	подпись	инициалы, фамилия
Заместитель начальника отдела		Н.А.Костылев






Выписка из Единого государственного реестра недвижимости об основных характеристиках и зарегистрированных правах на объект недвижимости

Описание местоположения земельного участка

Земельный участок			
вид объекта недвижимости			
Лист №1 Раздел 3	Всего листов раздела 3: 1	Всего разделов: 3	Всего листов выписки: 3
4 августа 2020г.			
Кадастровый номер:		43:14:030101:169	

План (чертеж, схема) земельного участка



Масштаб 1:300

Условные обозначения:

полное наименование должности	подпись	инициалы, фамилия
зам. начальника отдела	М.П.	Н.А.Костылев