

УПРАВЛЕНИЕ ФЕДЕРАЛЬНОЙ СЛУЖБЫ ГОСУДАРСТВЕННОЙ РЕГИСТРАЦИИ, КАДАСТРА И КАРТОГРАФИИ ПО КИРОВСКОЙ ОБЛАСТИ

(полное наименование органа регистрации прав)

Раздел 1

Выписка из Единого государственного реестра недвижимости об основных характеристиках и зарегистрированных правах на объект недвижимости
Сведения об основных характеристиках объекта недвижимости

В Единый государственный реестр недвижимости внесены следующие сведения:

Здание			
(вид объекта недвижимости)			
Лист № ____ Раздела <u>1</u>	Всего листов раздела <u>1</u> : ____	Всего разделов: ____	Всего листов выписки: ____
04.06.2020			
Кадастровый номер:		43:14:050113:478	

Номер кадастрового квартала:	43:14:050113
Дата присвоения кадастрового номера:	10.09.2015
Ранее присвоенный государственный учетный номер:	данные отсутствуют
Адрес:	Кировская область, р-н Куменский, с Березник, ул Юбилейная, д 15а
Площадь, м²:	558.8
Назначение:	Нежилое здание
Наименование:	Здание котельной
Количество этажей, в том числе подземных этажей:	2
Год ввода в эксплуатацию по завершении строительства:	данные отсутствуют
Год завершения строительства:	1983
Кадастровая стоимость, руб.:	234310.80
Кадастровые номера иных объектов недвижимости, в пределах которых расположен объект недвижимости:	43:14:050113:485
Кадастровые номера помещений, машино-мест, расположенных в здании или сооружении:	данные отсутствуют
Виды разрешенного использования:	данные отсутствуют
Статус записи об объекте недвижимости:	Сведения об объекте недвижимости имеют статус "актуальные"
Особые отметки:	данные отсутствуют
Получатель выписки:	Муниципальное образование Куменский муниципальный район Кировской области

ВЕДУЩИЙ СПЕЦИАЛИСТ-ЭКСПЕРТ	Васильев В. Л.
(полное наименование должности)	(подпись) (инициалы, фамилия)

М.П.

Выписка из Единого государственного реестра недвижимости об основных характеристиках и зарегистрированных правах на объект недвижимости
Сведения о зарегистрированных правах

Здание			
(вид объекта недвижимости)			
Лист № ____	Раздела <u>2</u>	Всего листов раздела <u>2</u> : ____	Всего разделов: ____
04.06.2020			
Кадастровый номер:		43:14:050113:478	

1. Правообладатель (правообладатели):	1.1. Муниципальное образование Куменский муниципальный район Кировской области
2. Вид, номер и дата государственной регистрации права:	2.1. Собственность, № 43:14:050113:478-43/001/2020-3 от 04.06.2020
3. Документы-основания:	3.1. Решение от 28.04.2020 №30/236; Акт приема-передачи от 03.06.2020
4. Ограничение прав и обременение объекта недвижимости:	не зарегистрировано
5. Сведения о наличии решения об изъятии объекта недвижимости для государственных и муниципальных нужд:	данные отсутствуют
6. Сведения об осуществлении государственной регистрации прав без необходимого в силу закона согласия третьего лица, органа:	данные отсутствуют

ВЕДУЩИЙ СПЕЦИАЛИСТ-ЭКСПЕРТ	Пономарев В. Л.
(полное наименование должности)	(инициалы, фамилия)

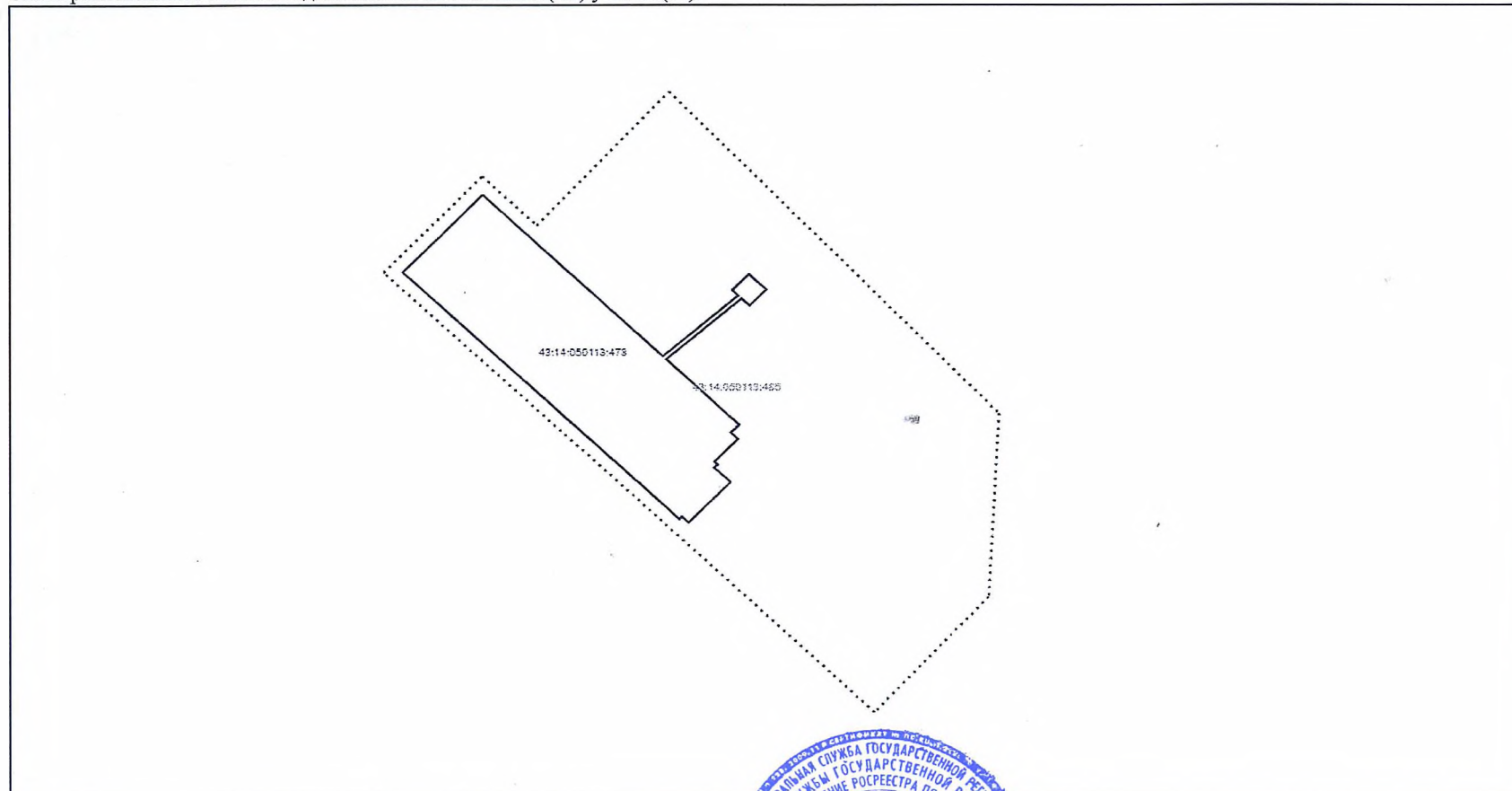


Выписка из Единого государственного реестра недвижимости об основных характеристиках и зарегистрированных правах на объект недвижимости

Описание местоположения объекта недвижимости

Здание			
(вид объекта недвижимости)			
Лист № <u> </u> Раздела <u>4</u>	Всего листов раздела <u>4</u> : <u> </u>	Всего разделов: <u> </u>	Всего листов выписки: <u> </u>
04.06.2020			
Кадастровый номер:		43:14:050113:478	

Схема расположения объекта недвижимости на земельном(ых) участке(ах):



Масштаб 1:	данные отсутствуют
------------	--------------------

ВЕДУЩИЙ СПЕЦИАЛИСТ-ЭКСПЕРТ

(полное наименование должности)



Пономарев В. Л.

(инициалы, фамилия)

(полное наименование органа регистрации прав)

Выписка из Единого государственного реестра недвижимости об основных характеристиках и зарегистрированных правах на объект недвижимости

Сооружение		
(вид объекта недвижимости)		
Лист № _____	Раздела <u>1</u>	Всего листов раздела <u>1</u> : _____
04.06.2020		Всего разделов: _____
Кадастровый номер:		43:14:050113:479

Номер кадастрового квартала:	43:14:050113
Дата присвоения кадастрового номера:	14.09.2015
Ранее присвоенный государственный учетный номер:	данные отсутствуют

Адрес:	Кировская область, р-н Куменский, с Березник, от котельной до жилых домов и общественных зданий		
Основная характеристика (для сооружения):	протяженность	900	м
Назначение:	(тип)	(значение)	(единица измерения)
Наименование:	сооружения коммунального хозяйства		
Количество этажей, в том числе подземных этажей:	Тепловые сети		
Год ввода в эксплуатацию по завершении строительства:	данные отсутствуют		
Год завершения строительства:	данные отсутствуют		
Кадастровая стоимость, руб.:	1983		
Кадастровые номера иных объектов недвижимости, в пределах которых расположен объект недвижимости:	1656037.31		
Кадастровые номера помещений, машино-мест, расположенных в здании или сооружении:	43:14:050113:306, 43:14:050113:135, 43:14:050113:202, 43:14:050113:137, 43:14:050113:485		
Виды разрешенного использования:	данные отсутствуют		
Статус записи об объекте недвижимости:	данные отсутствуют		
Особые отметки:	Сведения об объекте недвижимости имеют статус "актуальные"		
Получатель выписки:	2. Помимо земельных участков объект недвижимости также расположен на землях, находящихся в государственной собственности и не застроенных за конкретными лицами, кадастрового квартала 43:14:050113.		
	Муниципальное образование Куменский муниципальный район Кировской области		

ВЕДУЩИЙ СПЕЦИАЛИСТ-ЭКСПЕРТ			
(полное наименование должности)			
Пономарев В. Л.			
(подпись)			
(инициалы, фамилия)			

Сведения о зарегистрированных правах

Сооружение	
(вид объекта недвижимости)	
Лист № <u>2</u> Раздела <u>2</u>	Всего листов раздела <u>2</u> : _____
Всего листов выписки: _____	
04.06.2020	
Кадастровый номер: <u>43:14:050113:479</u>	

1. Правообладатель (правообладатели):	1.1. Муниципальное образование Куменский муниципальный район Кировской области
2. Вид, номер и дата государственной регистрации права:	2.1. Собственность, № 43:14:050113:479-43/001/2020-3 от 04.06.2020
3. Документы-основания:	Решение от 28.04.2020 №30/236; 3.1. Акт приема-передачи от 03.06.2020
4. Ограничение прав и обременение объекта недвижимости:	не зарегистрировано
5. Сведения о наличии решения об изъятии объекта недвижимости для государственных и муниципальных нужд:	данные отсутствуют
6. Сведения об осуществлении государственной регистрации прав без необходимого в силу закона согласия третьего лица, органа:	данные отсутствуют

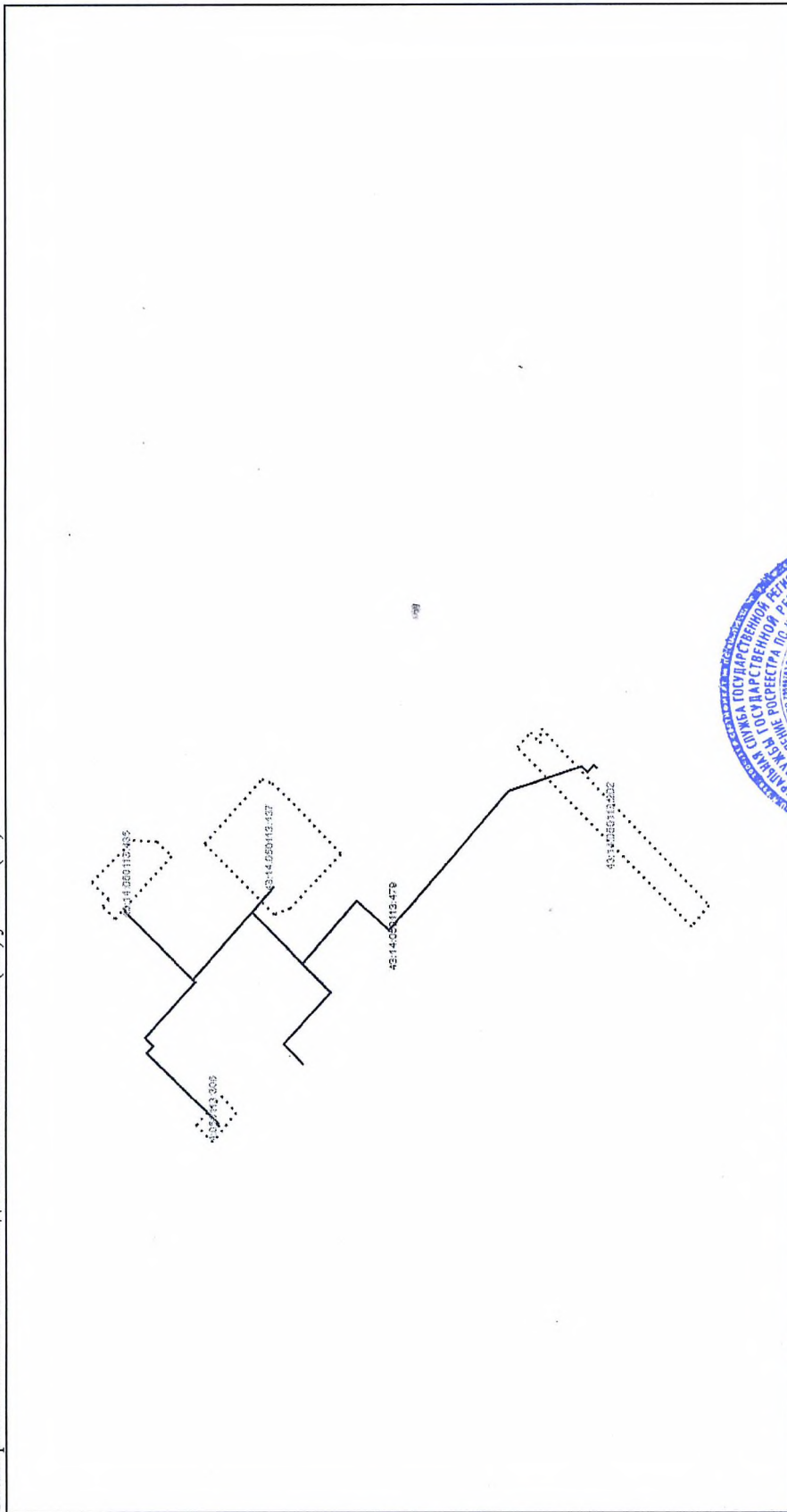
ВЕДУЩИЙ СПЕЦИАЛИСТ-ЭКСПЕРТ	Пономарев В. Л.
(полное наименование должности)	(инициалы, фамилия)



Описание местоположения объекта недвижимости

Сооружение		
(вид объекта недвижимости)		
Лист № <u>4</u> Раздела <u>4</u>	Всего листов раздела <u>4</u> : <u> </u>	Всего листов выписки: <u> </u>
04.06.2020		
Кадастровый номер: <u>43:14:050113:479</u>		

Схема расположения объекта недвижимости на земельном(ых) участке(ах):



Масштаб 1:	данные отсутствуют
Ведущий специалист-эксперт	
(полное наименование должности)	
Пономарев В. Л.	
(инициалы, фамилия)	



УПРАВЛЕНИЕ ФЕДЕРАЛЬНОЙ СЛУЖБЫ ГОСУДАРСТВЕННОЙ РЕГИСТРАЦИИ, КАДАСТРА И КАРТОГРАФИИ ПО КИРОВСКОЙ ОБЛАСТИ

(полное наименование органа регистрации прав)

Раздел 1

Выписка из Единого государственного реестра недвижимости об основных характеристиках и зарегистрированных правах на объект недвижимости

Сведения об основных характеристиках объекта недвижимости

В Единый государственный реестр недвижимости внесены следующие сведения:

Земельный участок		
(вид объекта недвижимости)		
Лист № 1	Раздела 1	Всего листов раздела 1: 1
Всего разделов: 1		Всего листов выписки: 1
23.07.2020		
Кадастровый номер: 43:14:050113:485		
Номер кадастрового квартала: 43:14:050113		
Дата присвоения кадастрового номера: 12.02.2018		
Ранее присвоенный государственный учетный номер: данные отсутствуют		
Адрес: Российская Федерация, Кировская область, Куменский район, с. Березник, ул. Юбилейная, д. 15а		
Площадь: 1500 +/- 14 кв. м		
Кадастровая стоимость, руб.: 54525		
Кадастровые номера расположенных в пределах земельного участка объектов недвижимости: 43:14:050113:478, 43:14:050113:479		
Категория земель: Земли населённых пунктов		
Виды разрешенного использования: Коммунальное обслуживание		
Статус записи об объекте недвижимости: Сведения об объекте недвижимости имеют статус "актуальные"		
Особые отметки: 21281 012 30.01.2018 образование земельного участка из земель, находящихся в государственной или муниципальной собственности, расположенного: Российской Федерации, Кировская область, Куменский район, с. Березник, ул. Юбилейная, д. 15а Земельный участок образован из земель или земельного участка, государственная собственность на которые не разграничена, Администрация Куменского района Кировской области.		
Получатель выписки: Муниципальное образование Куменский муниципальный район Кировской области		
ВЕДУЩИЙ СПЕЦИАЛИСТ-ЭКСПЕРТ		
(полное наименование должности)		Сивкова Е. В.
		(инициала, фамилия)




Сведения о зарегистрированных правах на объект недвижимости

Земельный участок		(вид объекта недвижимости)	
Лист № 2	Раздела 2	Всего листов раздела 2: _____	Всего разделов: _____
23.07.2020		Всего листов выписки: _____	
Кадастровый номер:		43:14:050113:485	

1. Правообладатель (правообладатели):	1.1. Муниципальное образование Куменский муниципальный район Кировской области
2. Вид, номер и дата государственной регистрации права:	2.1. Собственность, № 43:14:050113:485-43/001/2020-1 от 23.07.2020
3. Документы-основания:	3.1. Акт приема-передачи от 03.06.2020; Решение от 28.04.2020 №30/236
4. Ограничение прав и обременение объекта недвижимости:	не зарегистрировано
5. Сведения о наличии решения об изъятии объекта недвижимости для государственных и муниципальных нужд:	данные отсутствуют
6. Сведения об осуществлении государственной регистрации прав без необходимого в силу закона согласия третьего лица, органа:	данные отсутствуют

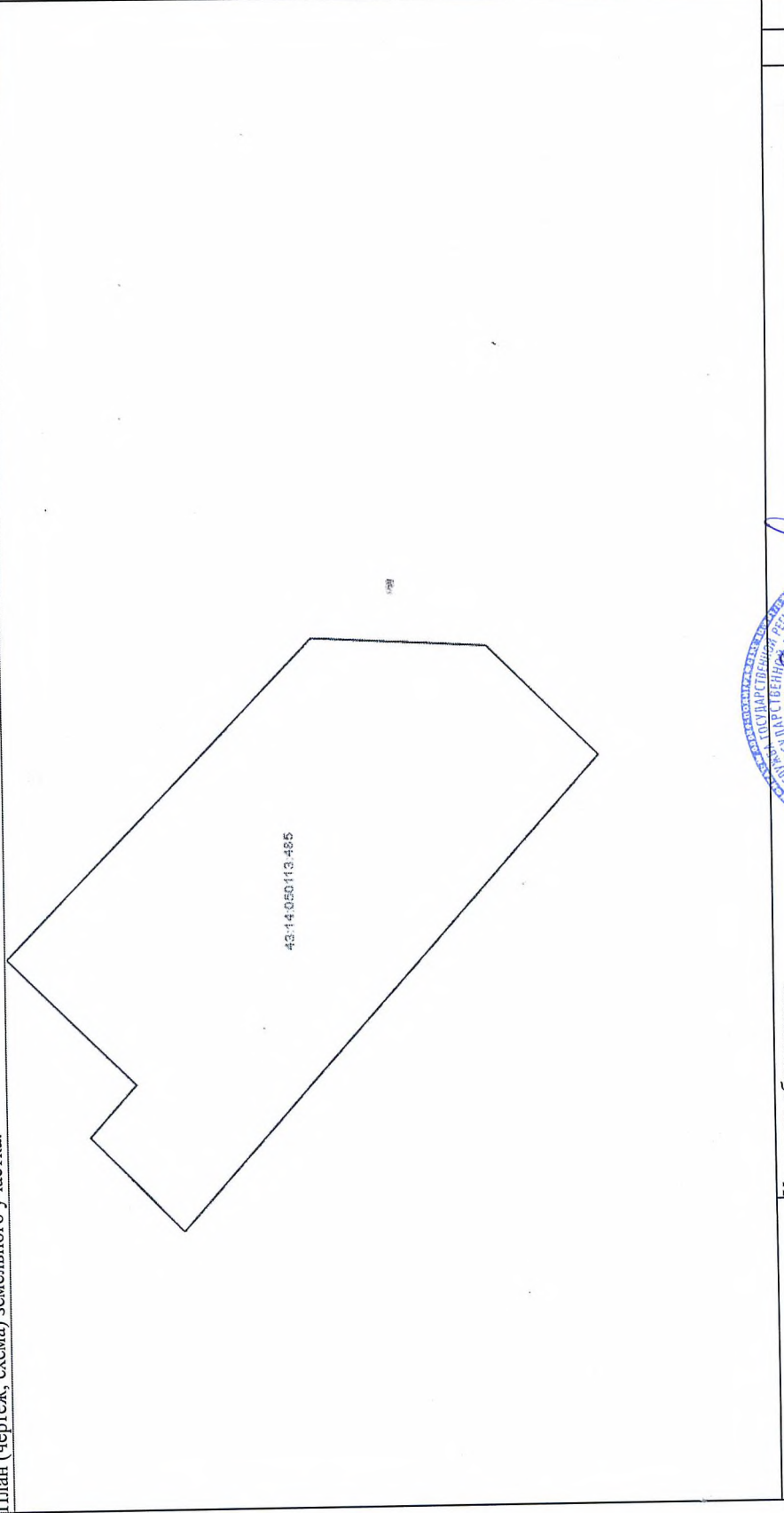
ВЕДУЩИЙ СПЕЦИАЛИСТ-ЭКСПЕРТ	(полное наименование должности)	Сивкова Е. В.	(инициалы, фамилия)
----------------------------	---------------------------------	---------------	---------------------



Выписка из Единого государственного реестра недвижимости об основных характеристиках и зарегистрированных правах на объект недвижимости
Описание местоположения земельного участка

Земельный участок	
(вид объекта недвижимости)	
Лист № 3	Всего листов раздела 3: 3
Всего разделов: 1	
Всего листов выписки: 1	
23.07.2020	
Кадастровый номер: 43:14:050113:485	

План (чертеж, схема) земельного участка:



Масштаб 1:	Условные обозначения:
ВЕДУЩИЙ СПЕЦИАЛИСТ-ЭКСПЕРТ	
(полное наименование должности)	
Сивкова Е. В.	
(инициалы, фамилия)	

